

様式第8号

46. 7/22. 126

46年 7月22日 第126号  
幅員4.0m 延長35.0m

# 道路位置指定申請図

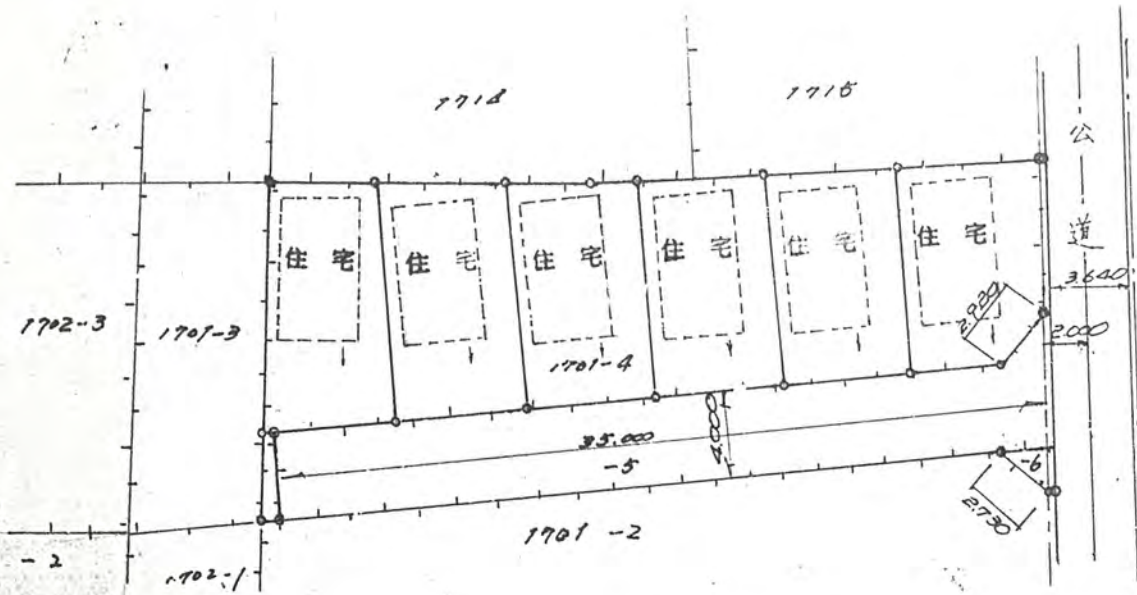
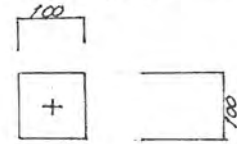
縮尺	地籍図	1/300
	付近見取図	
尺	構造図	1/10 1/30
	公図の写し	1/600

道路となる土地の地名地番 新座市大字片山町北原 1701番地-5  
1701番地-6

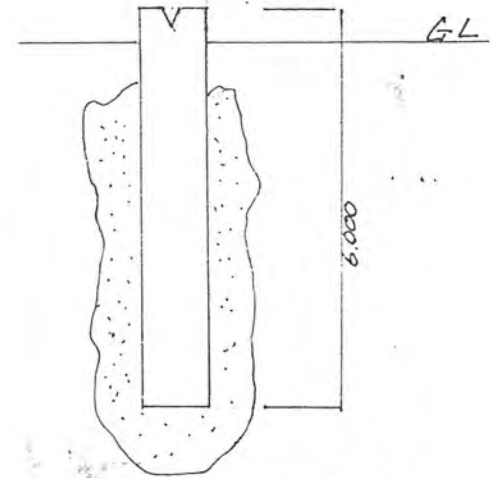
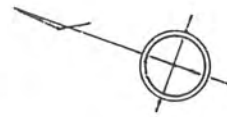
幅員 4.000メートル・延長 35.000メートル・自動車回転広場

利用宅地総面積 496 平方メートル

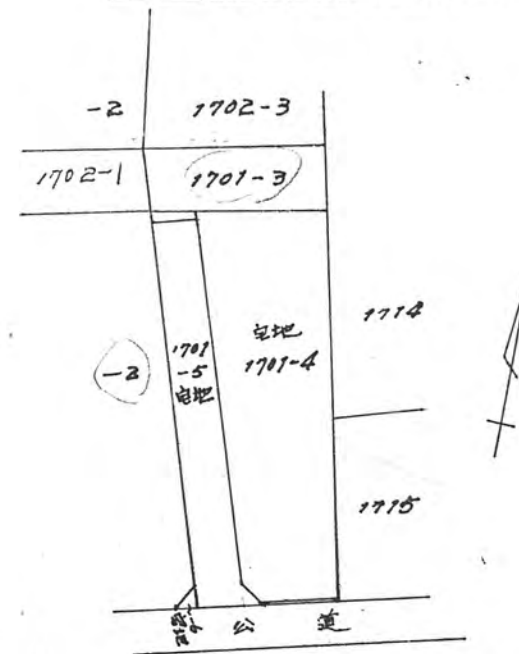
平方メートル



地籍図 1: 300



断面図 1: 10



公図の写し 1: 600