

様式第8号

46. 7/23. 127

46年7月23日第127号
幅員4.0m 延長34.49m

道路位置指定申請図

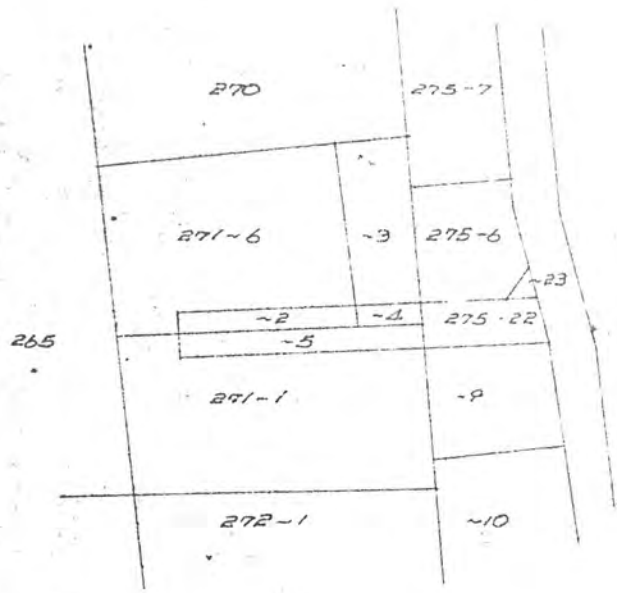
縮	地籍図	1:300
	付近見取図	1
	構造図	1:10 1:30
尺	公図の写し	1:600

道路となる土地の地名地番 新座市大字西堀字東奈道西 271-2-4-5. 275-22-23

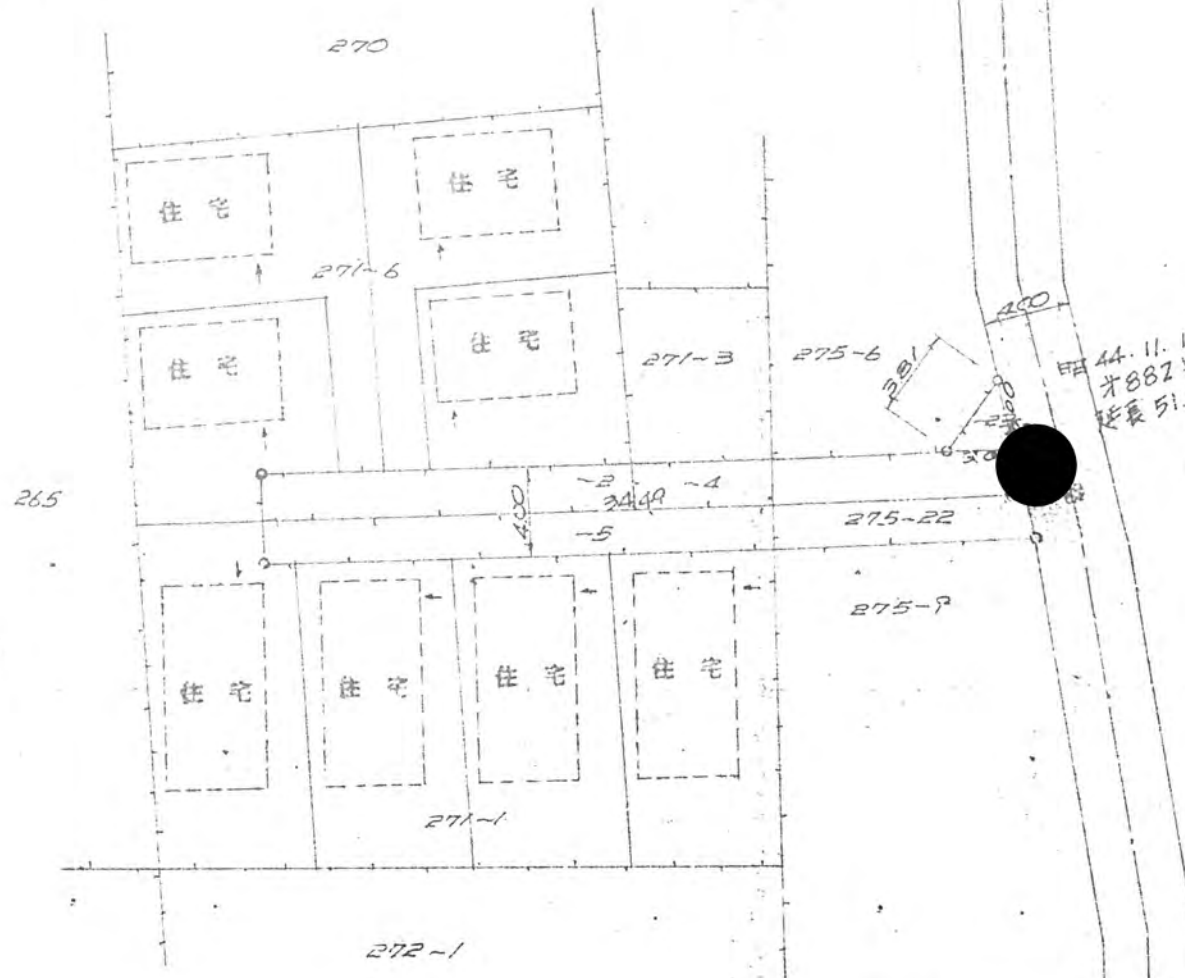
平方メートル

幅員 4.00 メートル・延長 34.49 メートル・自動車回転広場

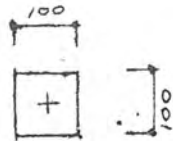
利用宅地総面積 811.40 平方メートル



公図の写し S 1:600



地籍図 S 1:300



昭44.11.19.
才882号許可
延長51.99M

昭40.4.9.
浦土才129号許可
延長60.94M

400