

様式第8号

46-7/28-138

道路位置指定申請図

46年7月28日第138号
幅員4.0m 延長25.6m

縮尺	地籍図	1/300
	付近見取図	
	構造図	1/10 1/40
	公園等	1/600

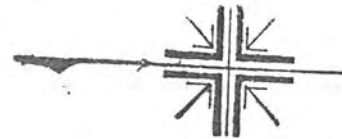
平方メートル

道路となる土地の地名地番 新座市大字片山字池田ヨ3156-3

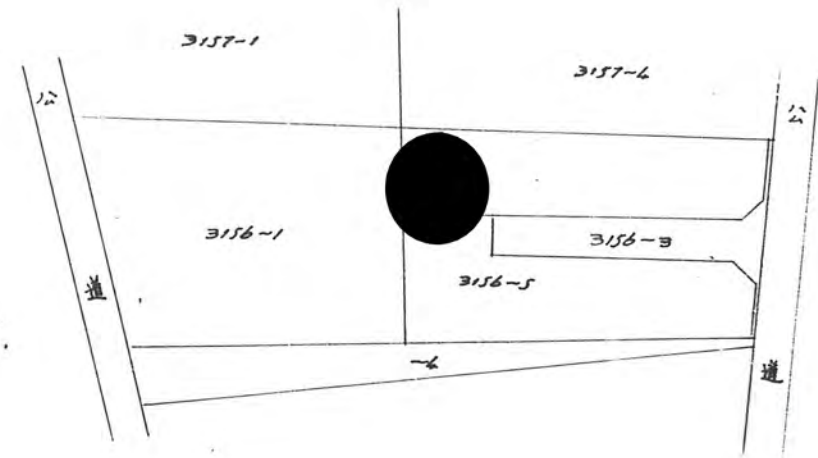
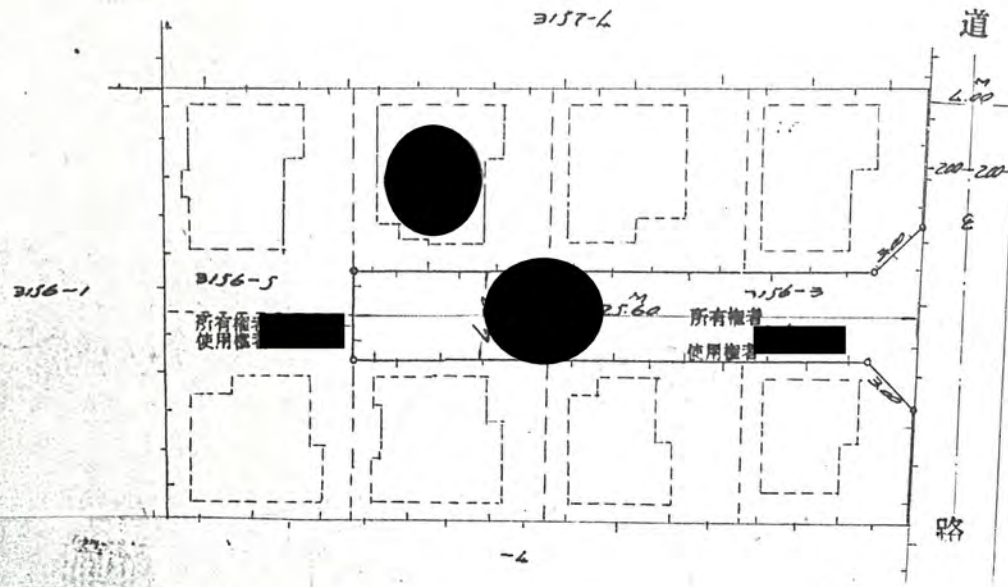
幅員 4.00 メートル・延長 25.60 メートル・自動車回転広場

利用宅地総面積 667 平方メートル

地籍図



公園等



境界石構造図

道路断面図

