

46年11月18日第304号
幅員4.0m 延長22.0m

様式第8号

46.11/18.304

道路位置指定申請図

縮尺	地籍図	1/300
	付近見取図	
尺	構造図	1/10 1/40
	公図2号	1/600

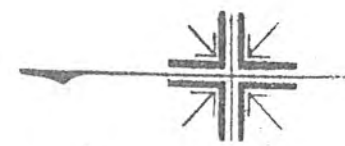
道路となる土地の地名地番 埼玉県新座市大字片山字野手23157-13

平方メートル

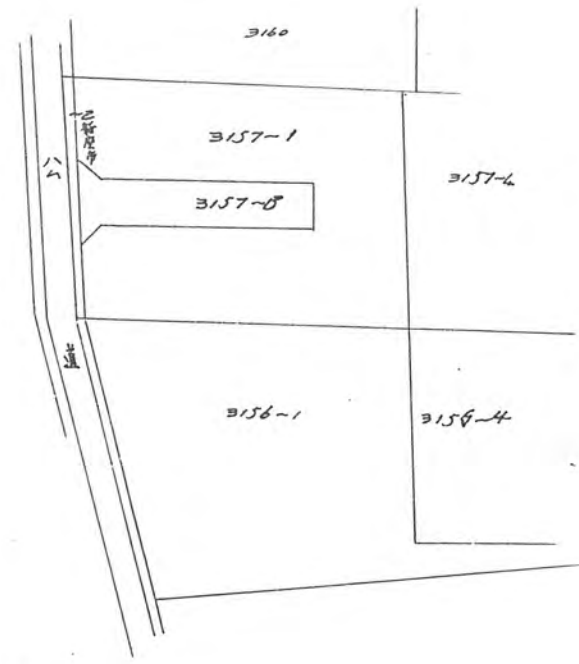
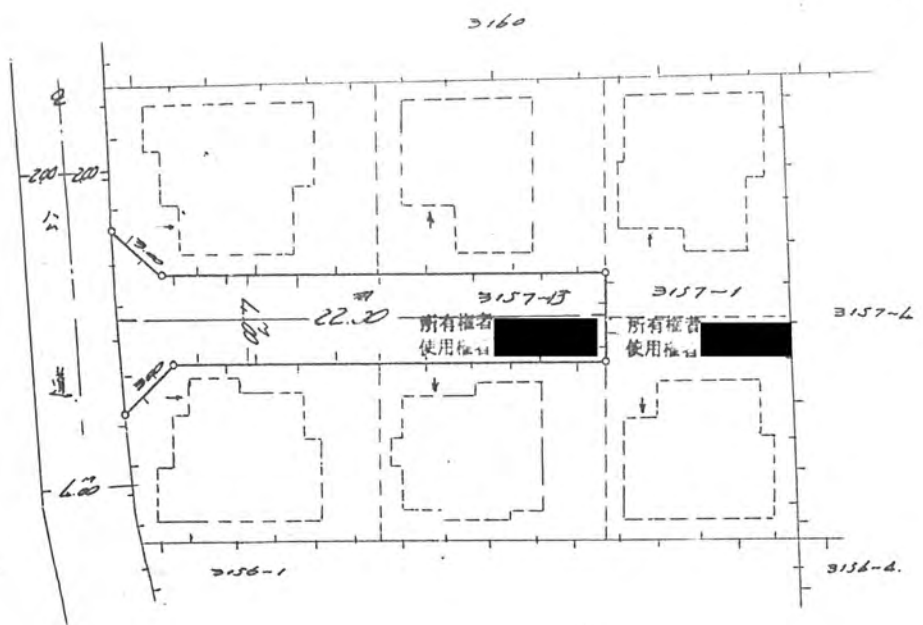
幅員 4.00メートル・延長 22.00メートル・自動車回転広場

利用宅地総面積 639 平方メートル

地籍図



公図2号



境界石構造図

道路断面図

