

46-12/6 324

道路位置指定申請図

46年12月6日第324号
幅員4.0m 延長28.5m

縮尺	地籍図	1:300
	付近見取図	1:10,000
尺	構造図	.
	公図等	1:600

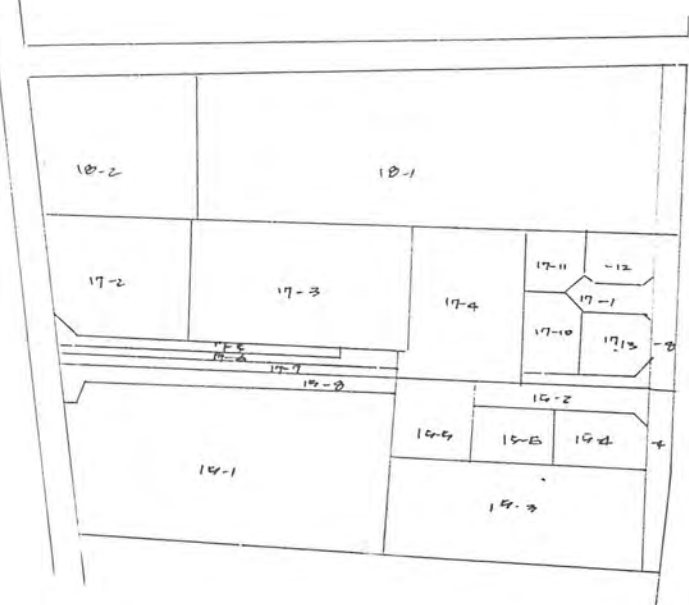
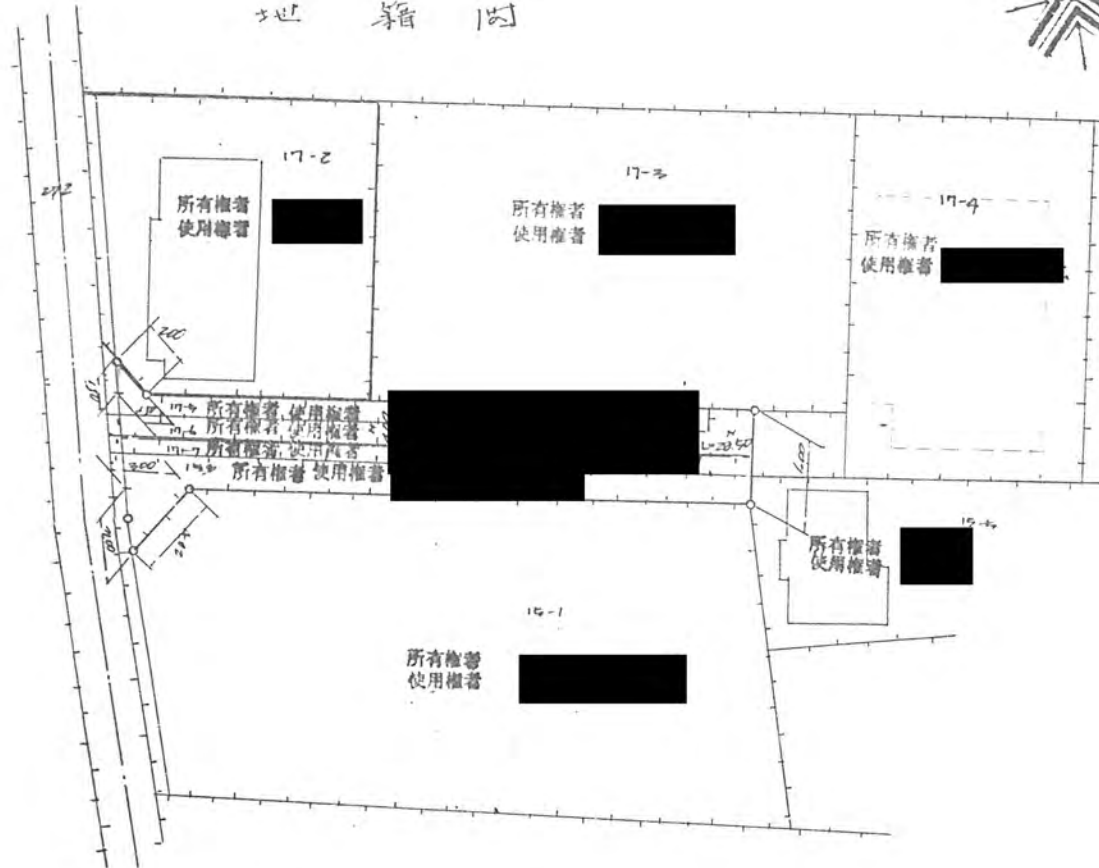
道路となる土地の地名地番 新座市大字町 延寿稲荷山 15-0. 17-5 17-6. 17-7

平方メートル

幅員 4.00メートル・延長 28.50メートル・自動車回転広場

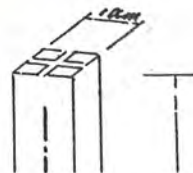
利用宅地総面積 973.75 平方メートル

地籍図



境界標構造図

1:10



道路標準断面図

1:400

