

様式第8号

46.12/9.330

46年12月9日第330号
幅員4.0m 延長34.0m

道路位置指定申請図

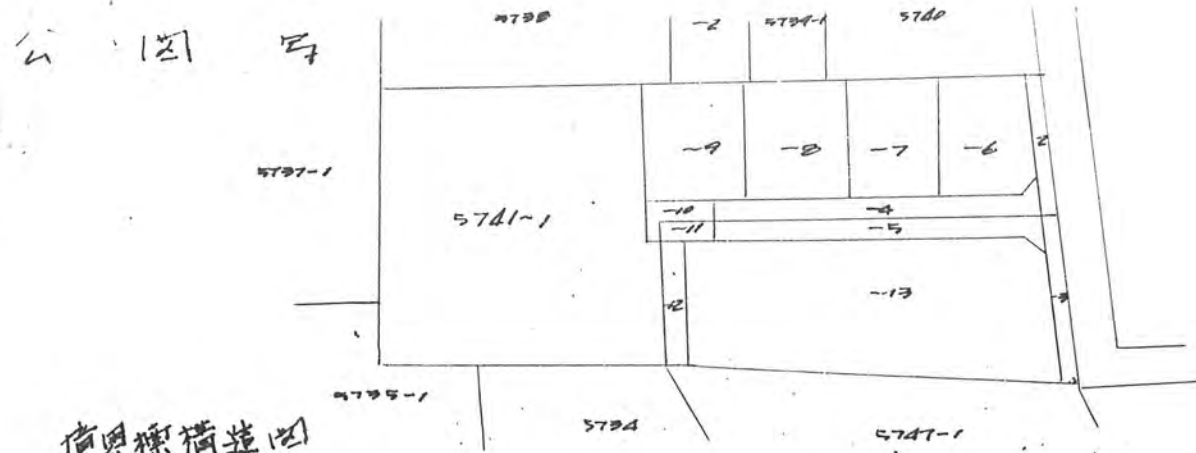
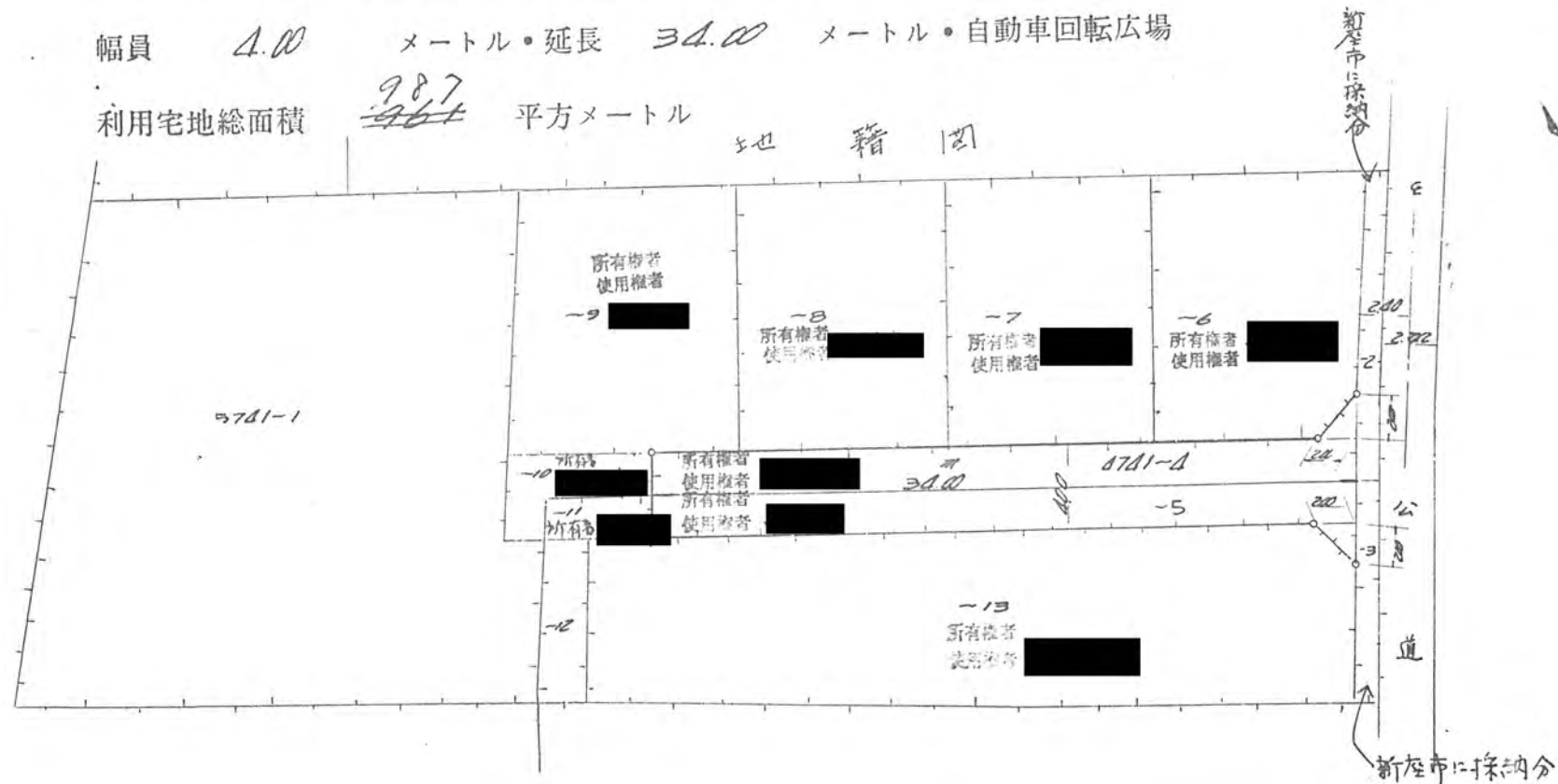
縮尺	地籍図	1:300
	付近見取図	1:10,000
	構造図	
	公園号	1:600

道路となる土地の地名地番 新座市大字片山字沼袋4741-4.5

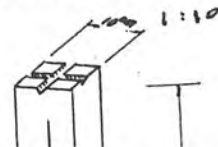
平方メートル

幅員 4.00メートル・延長 34.00メートル・自動車回転広場

利用宅地総面積 ~~967~~ 987 平方メートル



構造標準図



道路標準断面図 1:100

