

# 道路位置指定申請図

構造図	1:300
尺	

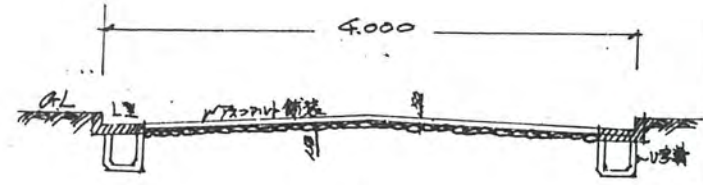

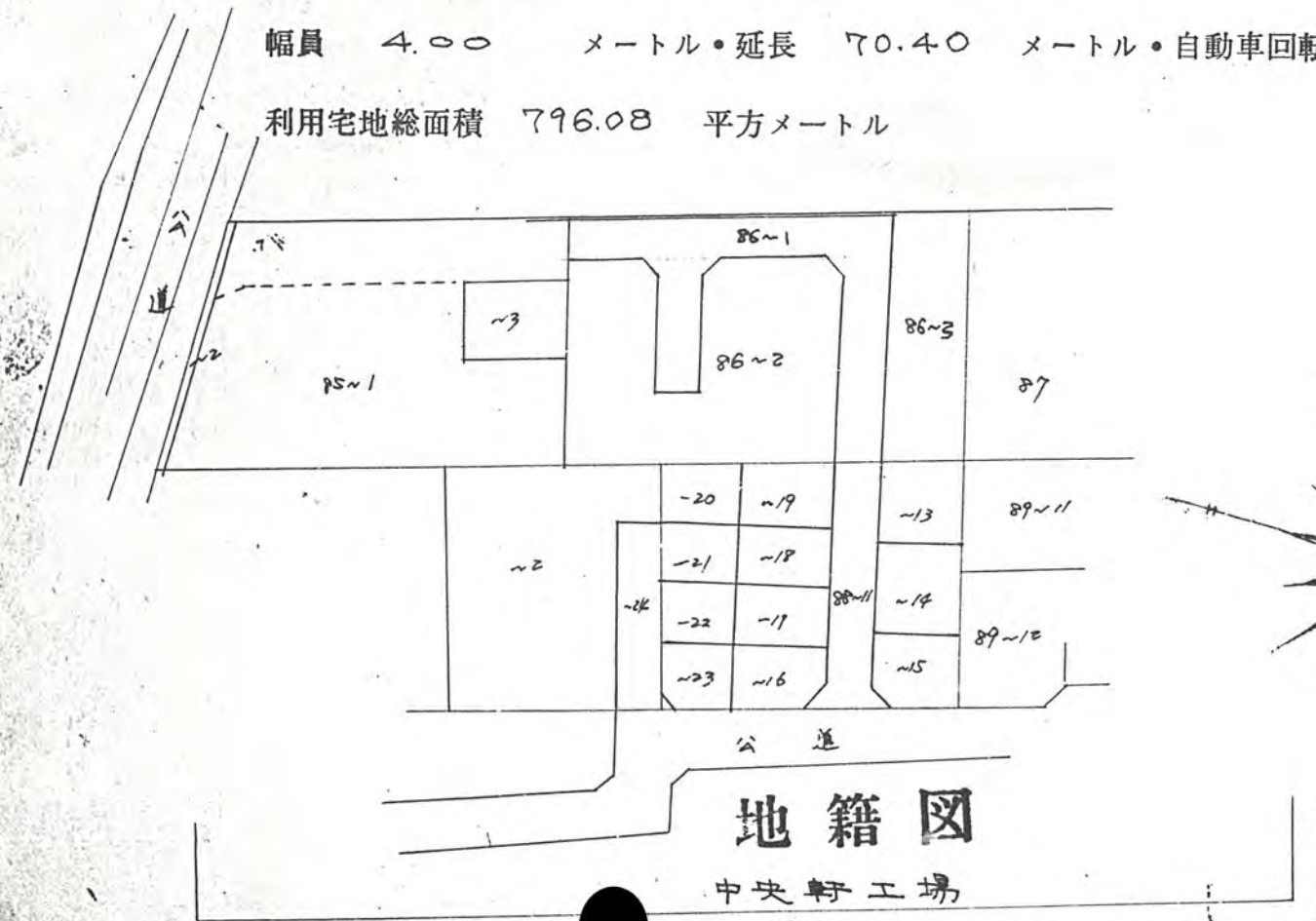
道路となる土地の地名地番 新座市大字西堀字新堀俵 86~1. 88~11

142.12 平方メートル

幅員 4.00 メートル・延長 70.40 メートル・自動車回転広場

利用宅地総面積 796.08 平方メートル

47年5月19日第57号  
幅員4.0m 延長70.4m



道路断面図

