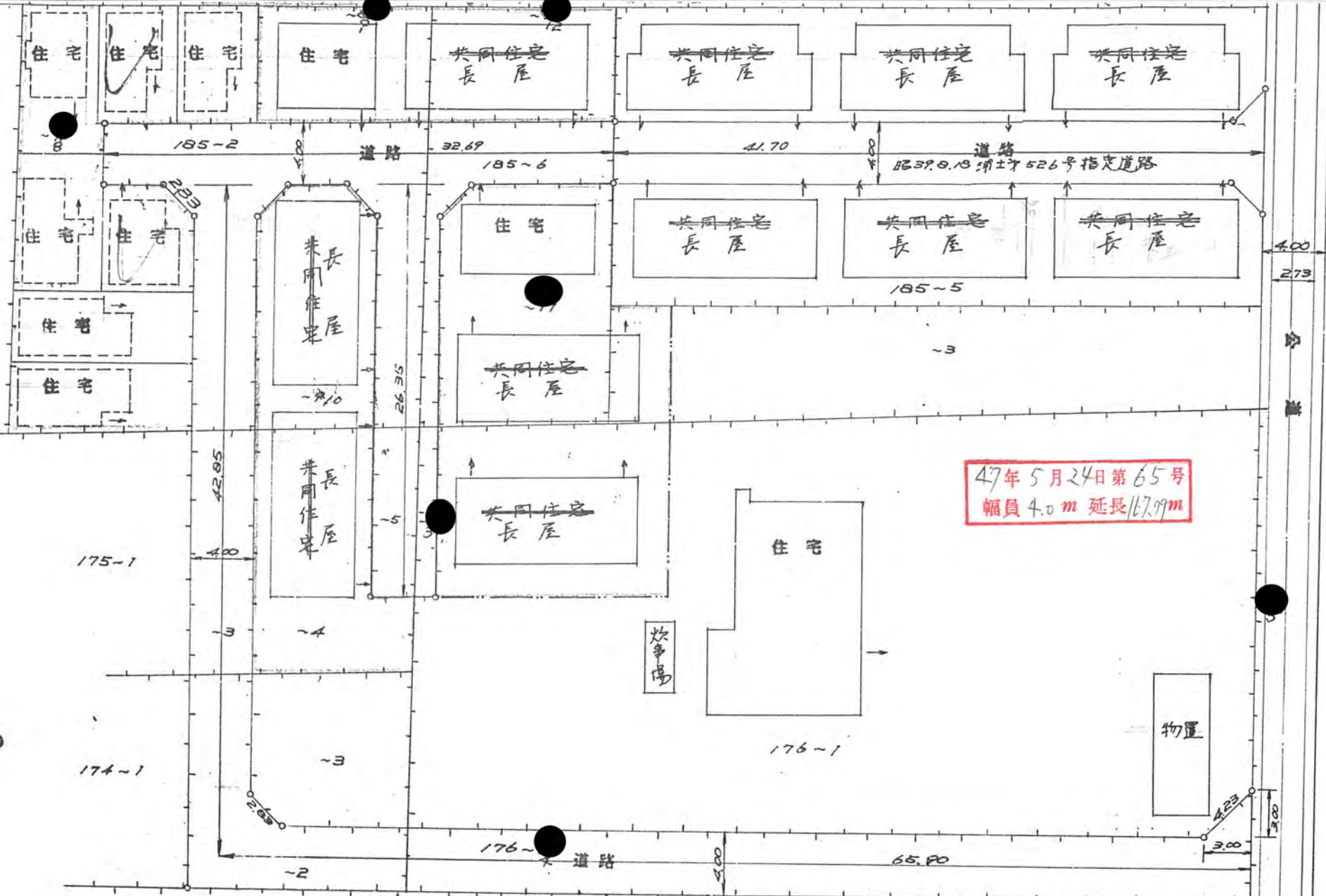
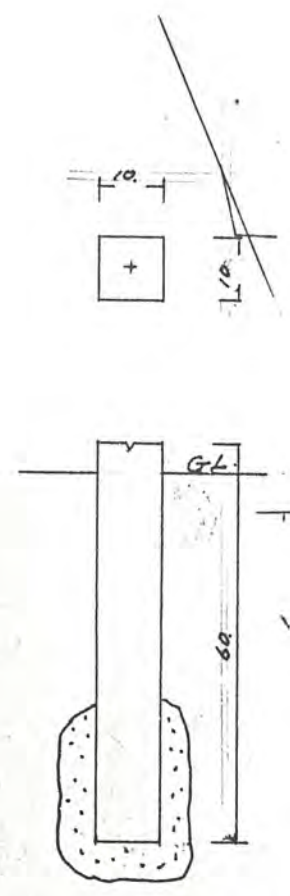
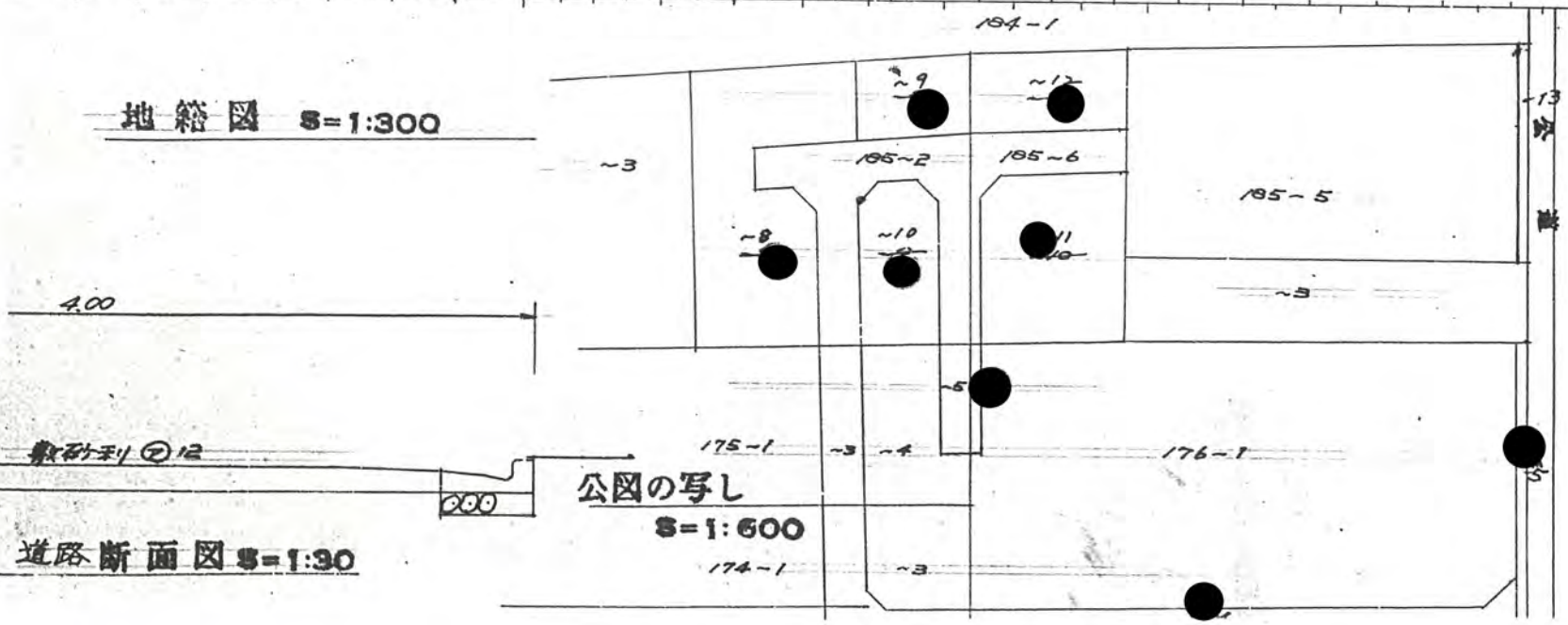


境界石断面図 S=1:10




47年5月24日第65号  
幅員4.0m 延長167.99m

地籍図 S=1:300



道路断面図 S=1:30



公図の写し  
S=1:600

