

道路位置指定申請図

尺	構造図	1/100
	公図2号	1/600

道路となる土地の地名地番 新座市大字片山字中沢前 533-2.5. 534-3.5.

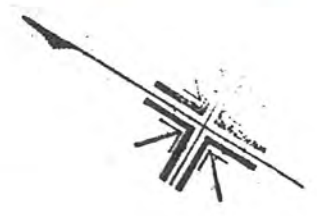
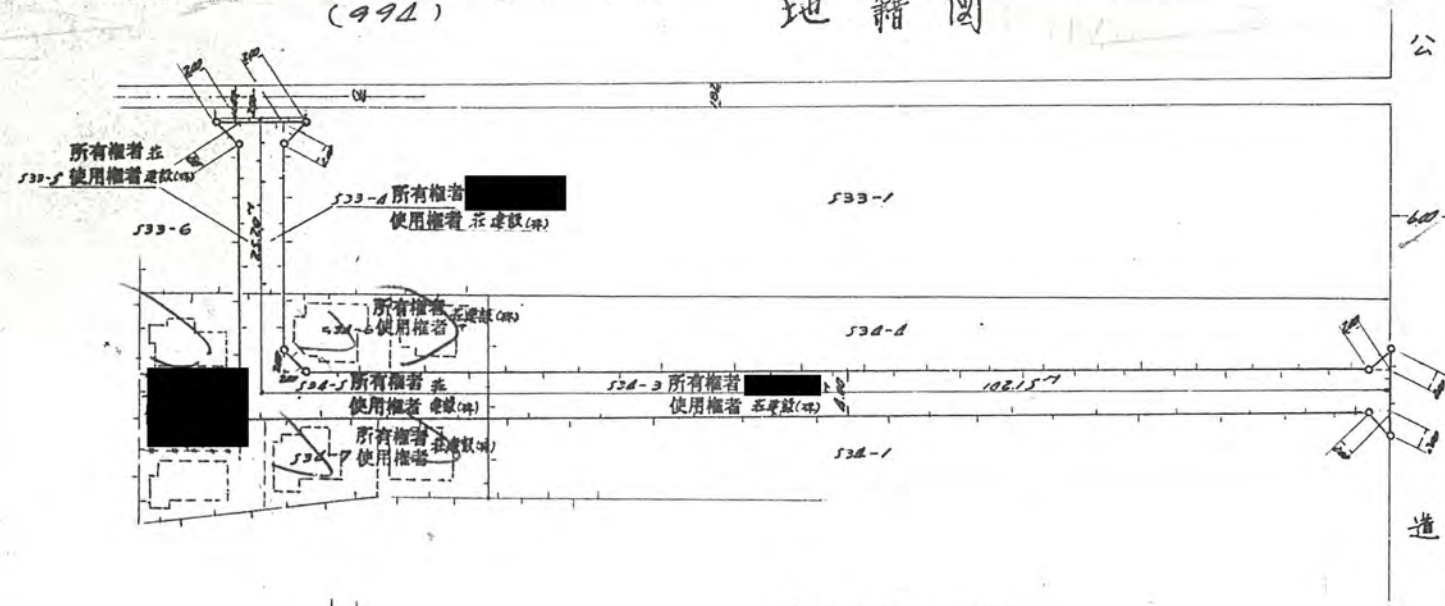
516 平方メートル

幅員 4.00メートル・延長 127.35メートル・自動車回転広場

47年6月2日第76号
幅員4.0m 延長127.35m

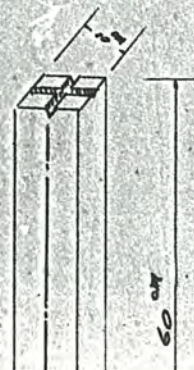
利用宅地総面積 470 平方メートル (994)

地籍図



公道1号

境界石断面図



道路断面図

