

道路位置指定申請図

構造図	1:10, 1:40
尺	公図の写 1:600

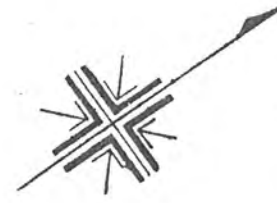
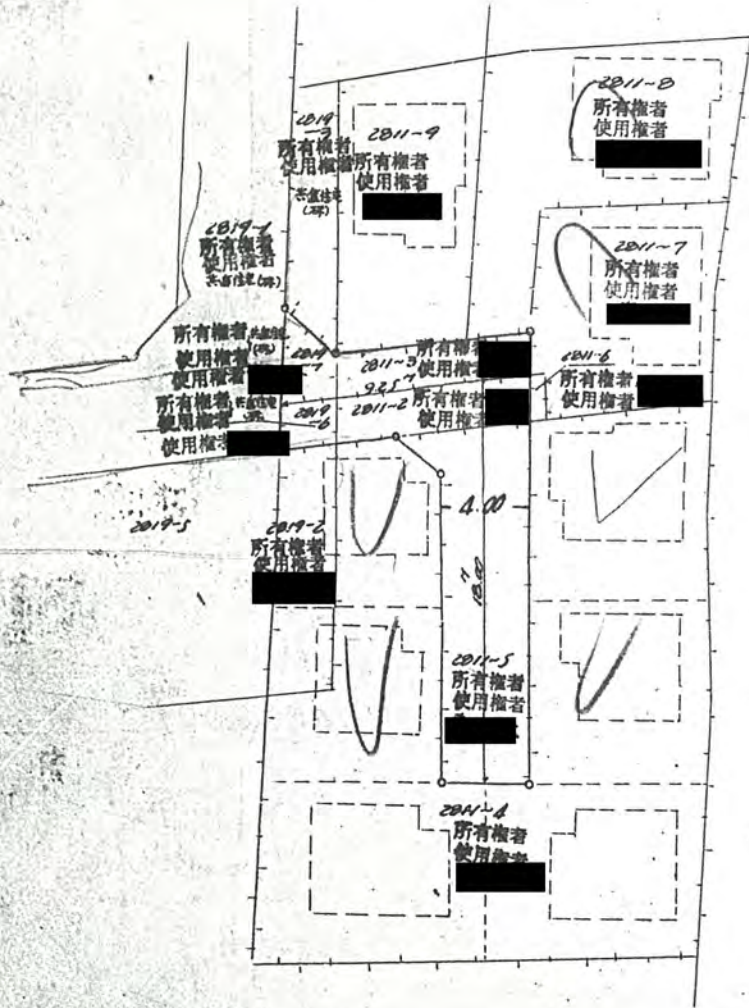
道路となる土地の地名地番 新座市大野山キリ坂 2011-2-35 2019-6-7

幅員 4.00メートル・延長 27.25メートル・自動車回転広場

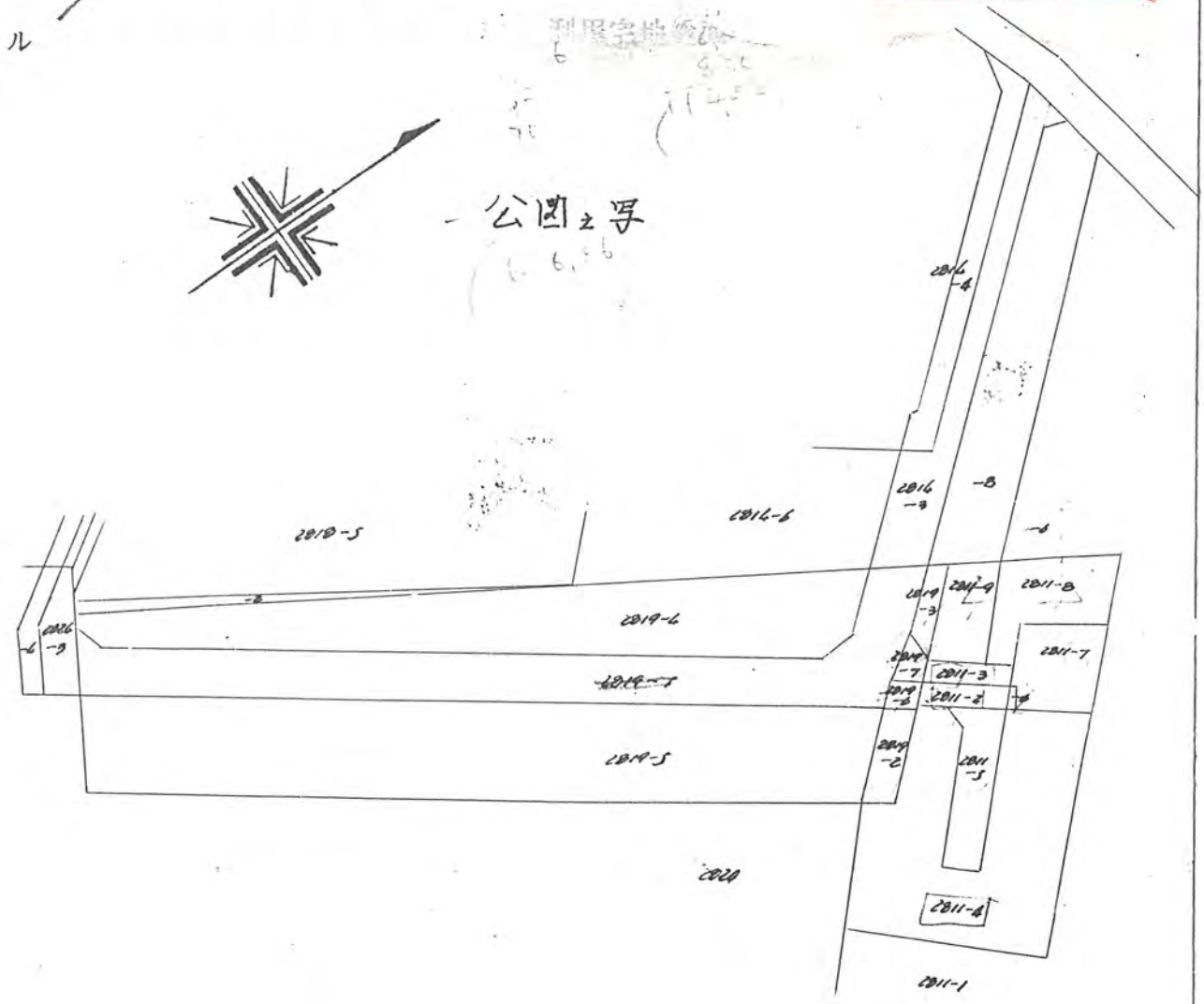
利用宅地総面積 686.86 平方メートル

114.02 平方メートル
 47年6月30日第119号
 幅員4.0m 延長27.25m

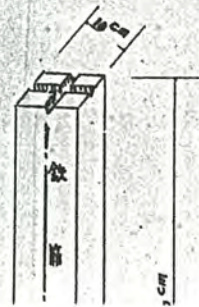
地籍図



公図の写



境界石断面図



道路断面図

