

47. 6/30. 120

道路位置指定申請図

縮尺	地籍図	1/300
	付近見取図	
縮尺	構造図	1/100

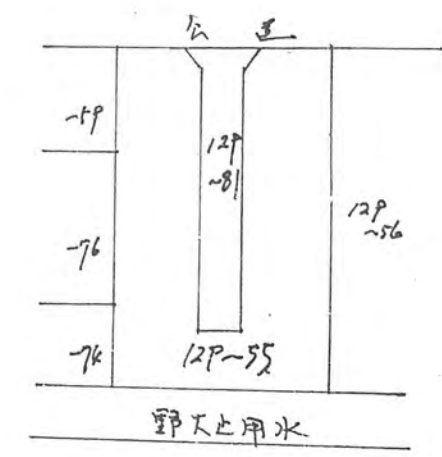
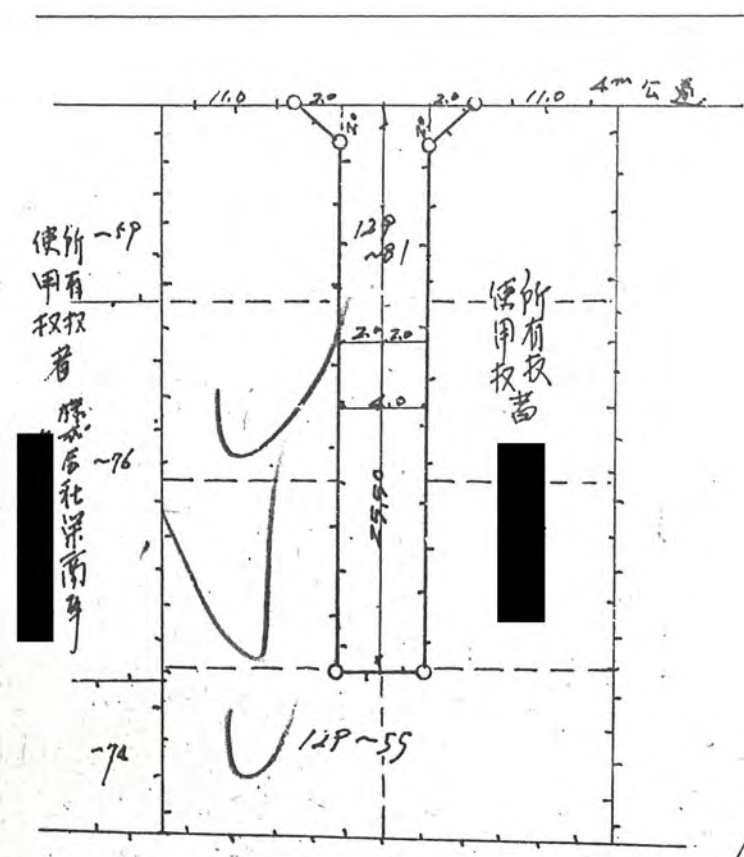
道路となる土地の地名地番 新座市大字野火止字上北側129番地 51 106平方メートル

幅員 4.0メートル・延長 25.50メートル・自動車回転広場

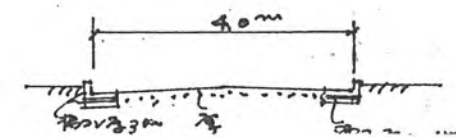
利用宅地総面積 ~~71.00~~ 565平方メートル

47年6月30日第120号
幅員4.0m 延長25.5m

公用部
5 1/600



道路断面



要領及入

