


道路となる土地の地名地番 新座市大字片山寺野寺上495~27

幅員 4メートル・延長 33.90メートル・自動車回転広場

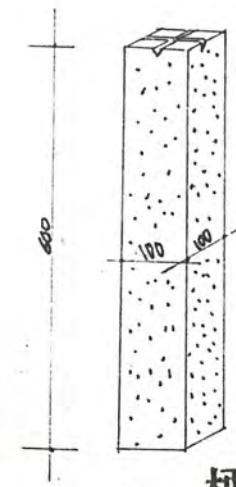
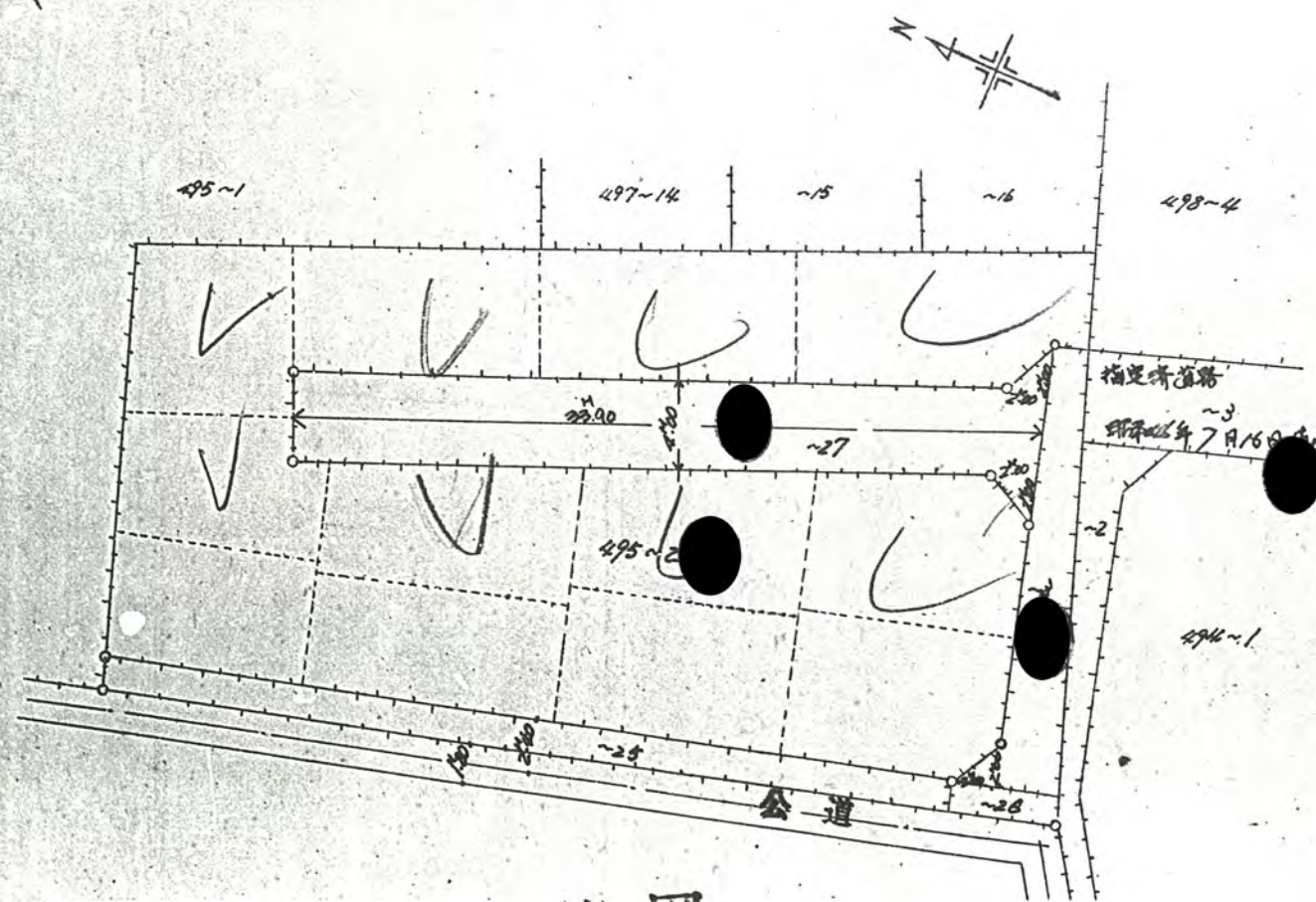
利用宅地総面積 137 平方メートル

139. 平方メートル

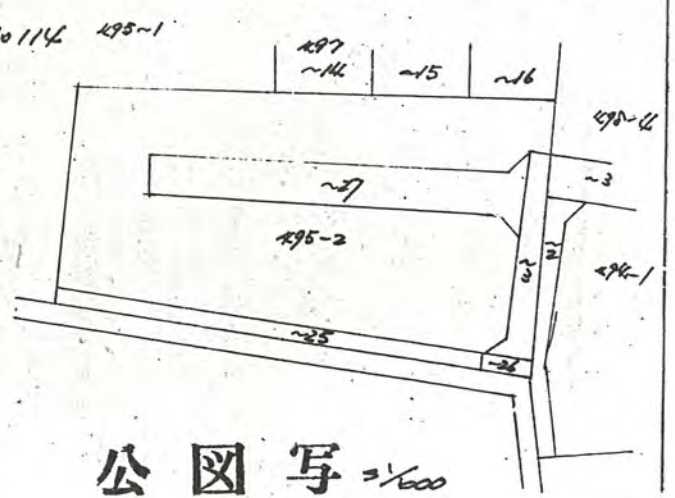
47年 8月 3日 第157号
幅員4.0m 延長33.9m



道路断面図 5/50



標杭ノ図 5/10



公図写 5/600