

# 道路位置指定申請図

尺 公図の写し S=1:600

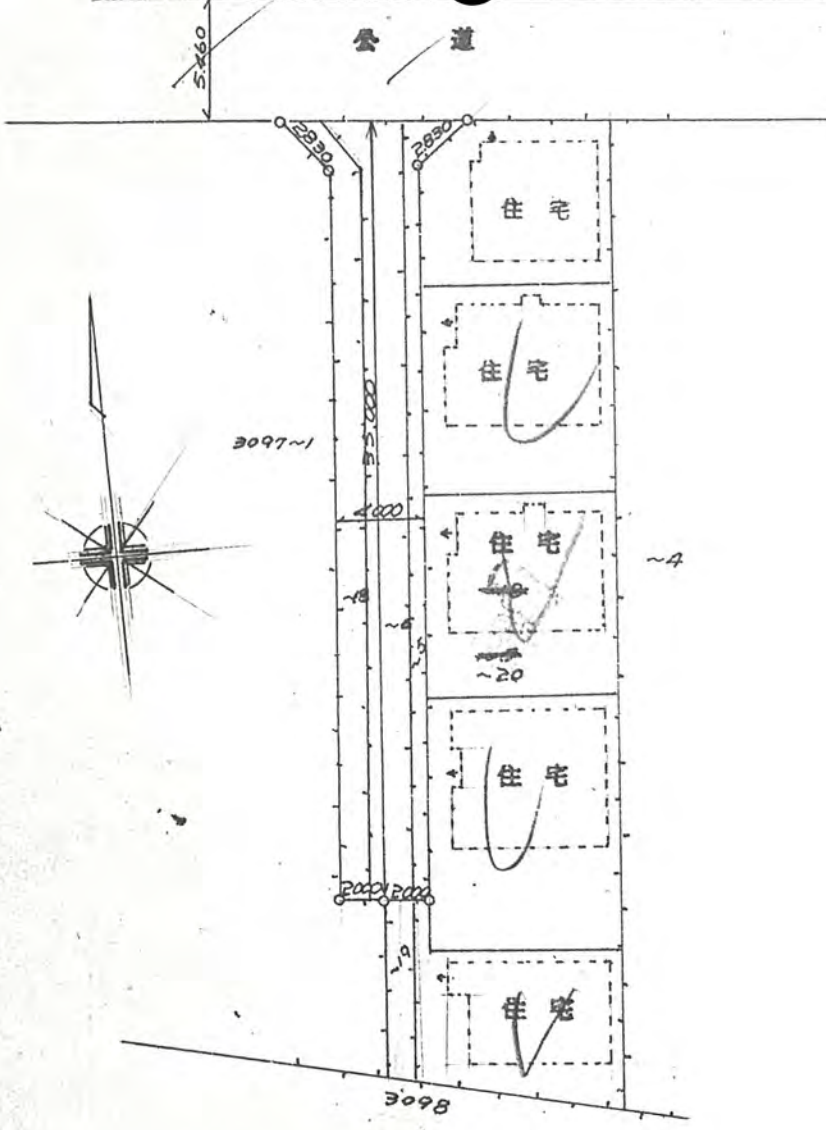
道路となる土地の地名地番 新座市大字岸町五丁目 3097-5-6-18

143.00 平方メートル

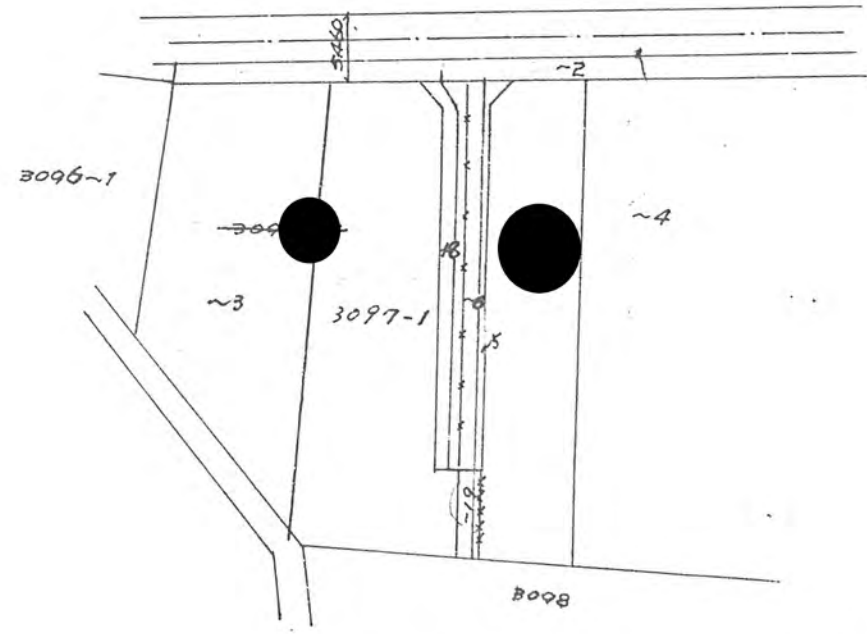
幅員 4.000メートル・延長 35.000メートル・自動車回転広場

利用宅地総面積 718平方メートル

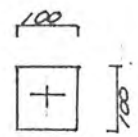
25  
47年8月24日第194号  
幅員4.0m 延長35.0m



地籍図 S=1:300



公図の写し



境石構造図 S=1:10

