

様式第8号

47-1/13-372

# 道路位置指定申請図

縮尺	地籍図	1:50
	付近見取図	
	構造図	1:10, 1:40
	公園之写	1:600

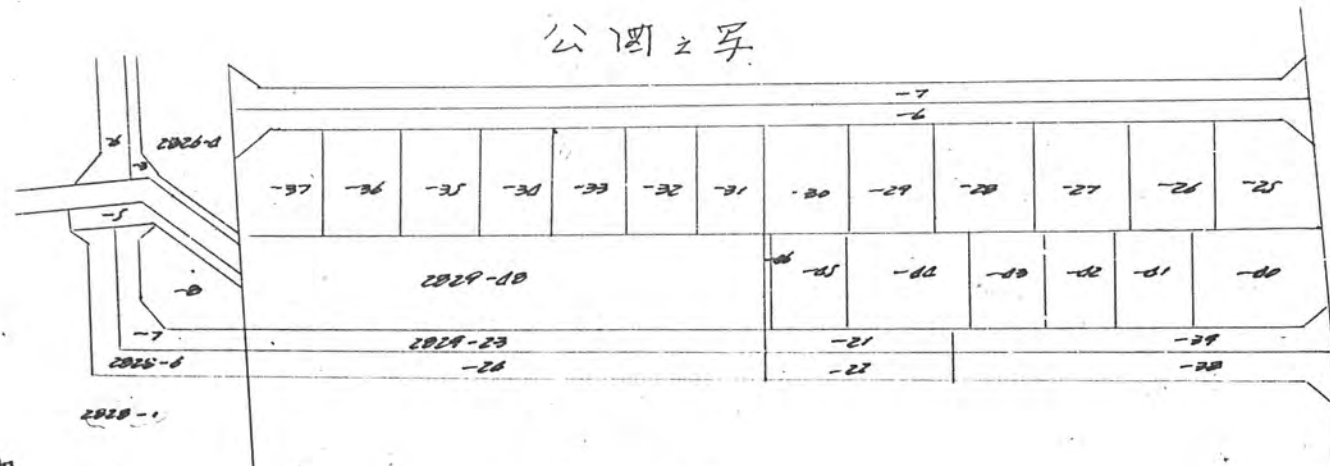
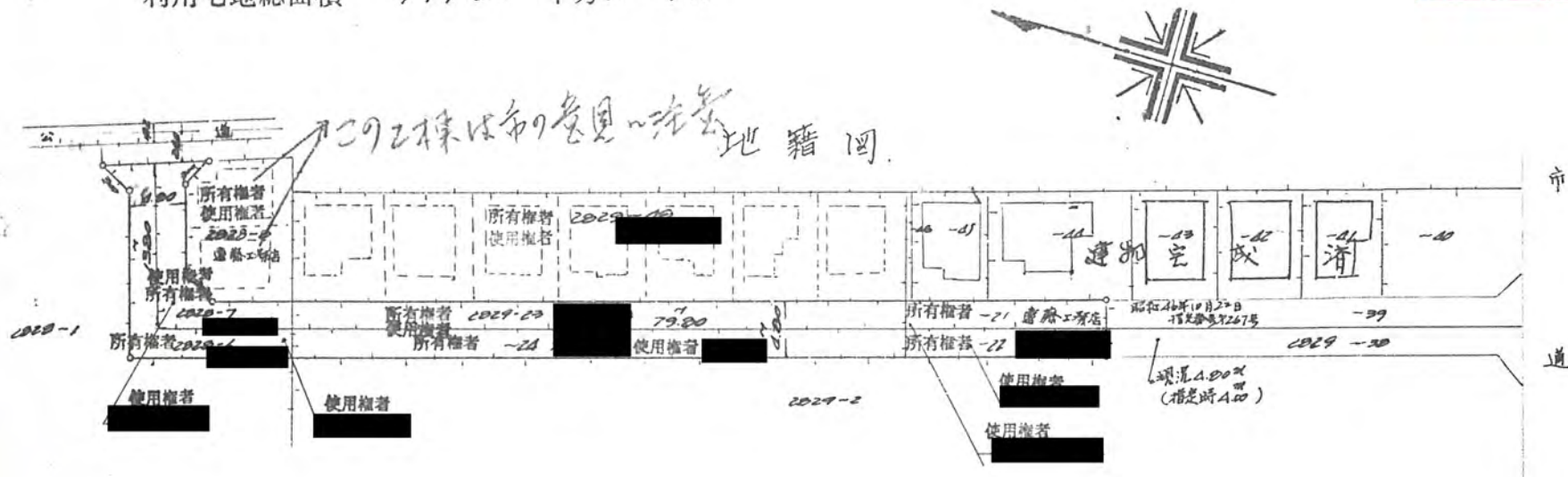
道路となる土地の地名地番 新座市大字片山寺引坂 2028-6, 2029-21, 23, 2028-7, " -22, 24.

平方メートル

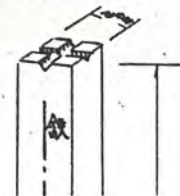
幅員 4.00メートル・延長 93.60メートル・自動車回転広場

利用宅地総面積 979.21 平方メートル

47年1月13日第372号  
幅員4.0m 延長93.6m



境界石構造図



道路断面図