

# 道路位置指定申請図

付近見取図	
構造図	1:10 1:40
尺 公図2号	1:600

道路となる土地の地名地番 新座市大字片山字池田ノ3156-1

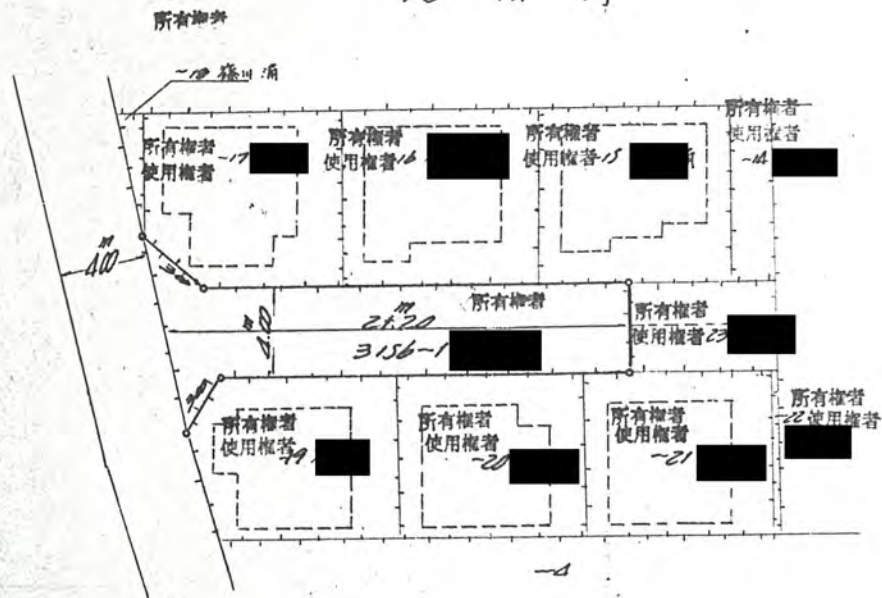
89 平方メートル

幅員 4.00メートル・延長 21.20'メートル・自動車回転広場

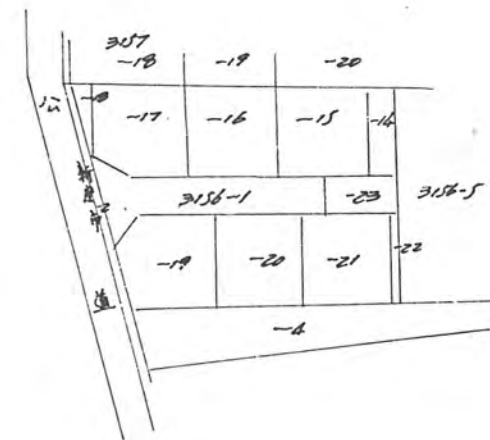
利用宅地総面積 68.23 平方メートル

47年1月25日第388号  
幅員4.0m 延長21.2m


### 地籍図



### 公図2号



### 境界石構造図



### 道路断面図

