

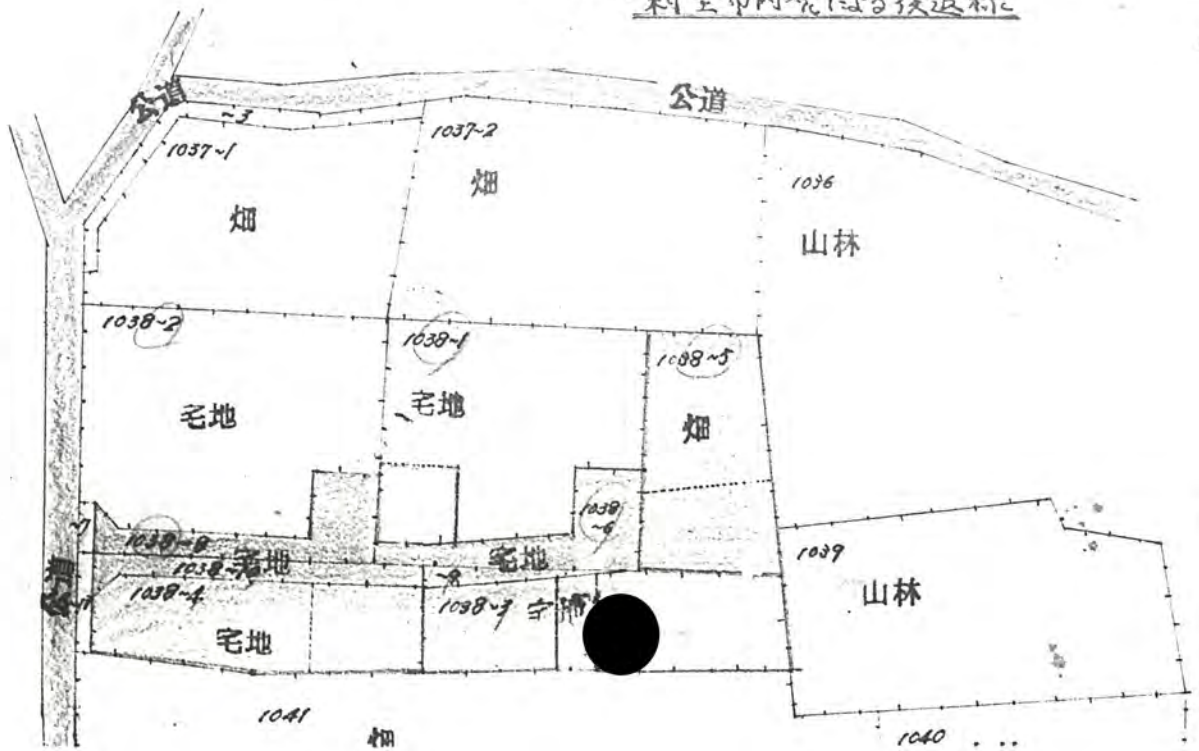
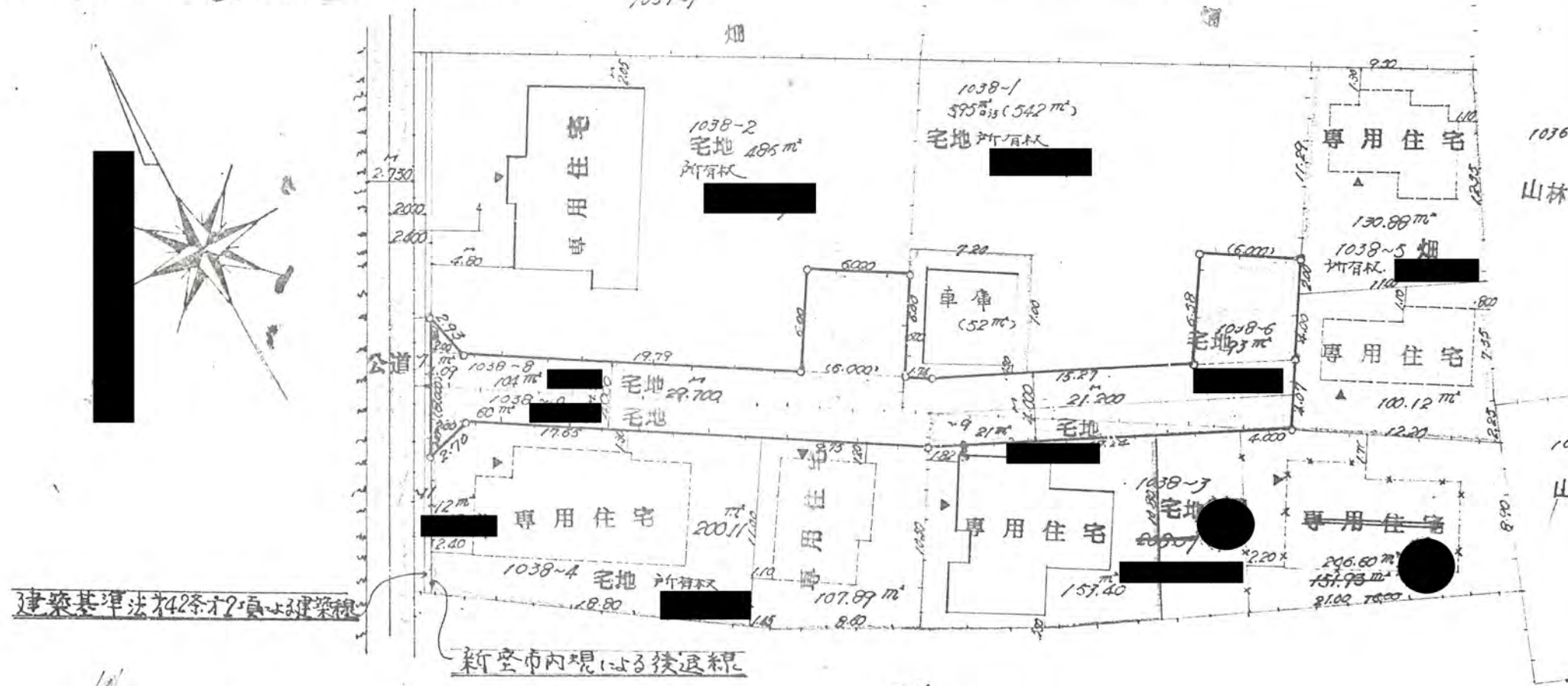
1、申請に係る土地の地名地番 **新空市大寺大和田寺柳畑** 1038-6, 1038-7, 1038-8, 1038-9, 1038-10, 1038-11.

2、申請に係る道路の幅員、延長及び面積


幅員 **4.000** メートル・延長 **50.900** メートル・面積 **294.09** 平方メートル

3、利用宅地総面積 ~~692.4~~ ~~690.9~~ 平方メートル

S48年4月12日第16号
幅員4.0m 延長50.9m



配置図 $S = \frac{1}{300}$



道路縦断面図 1:30