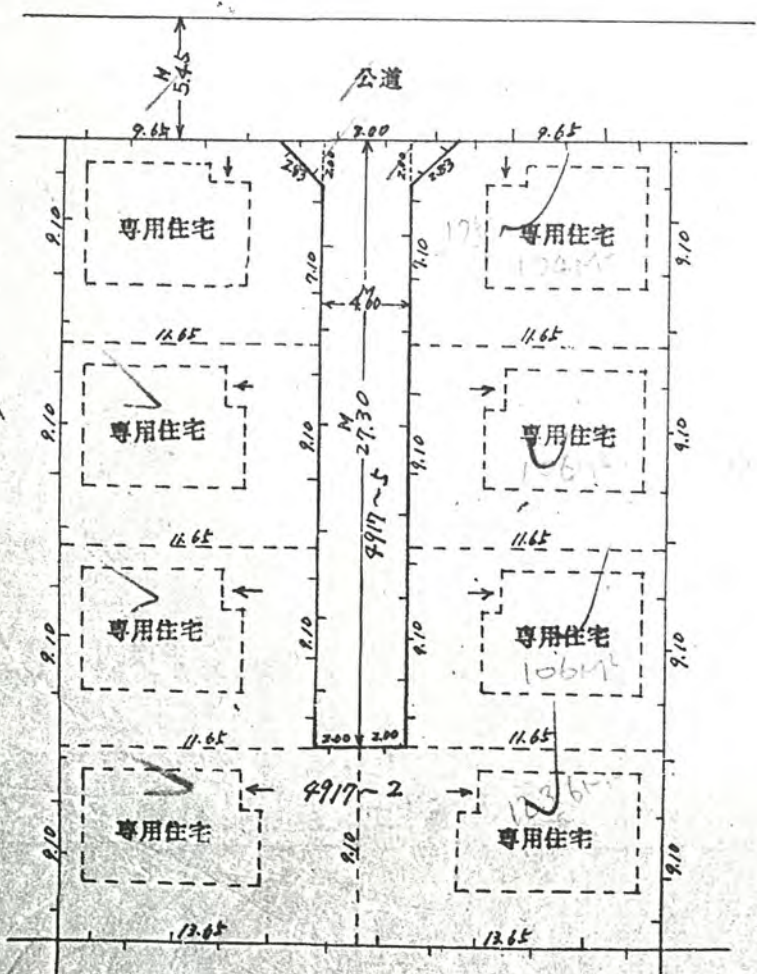


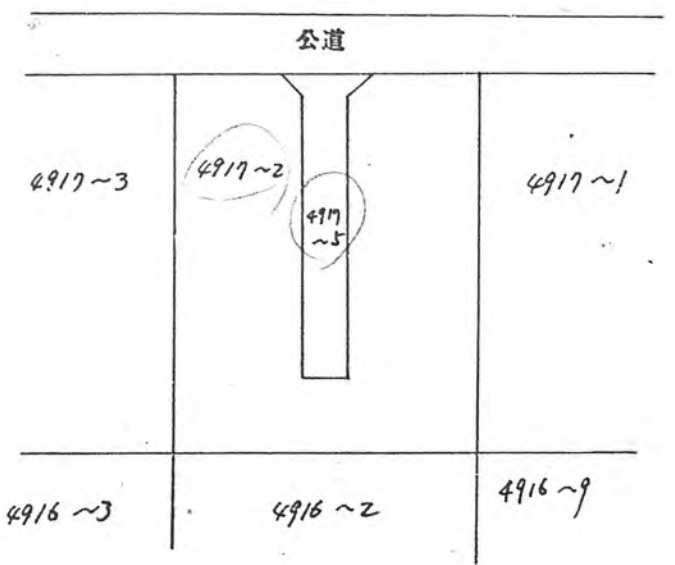
- 1、申請に係る土地の地名地番 新座市栄5丁目 4917番地5
- 2、申請に係る道路の幅員、延長及び面積  
幅員 4.00メートル・延長 27.30メートル・面積 113.20平方メートル
- 3、利用宅地総面積 878.53平方メートル

SAR年4月12日第17号  
幅員4.0m 延長27.3m

地籍図 S = 1/300




公図写 S = 1/600



4917-2  
4917-5  
所有者  
使用者  
東京都練馬区東大塚町478番地  
大一建設株式会社  
代表取締役 加藤 一 郎

境界石 S = 1/10



道路横断面図 S = 1/50