


道路となる土地の地名地番 新座市大字片山字西原 6253-6 道路面積 118.55㎡

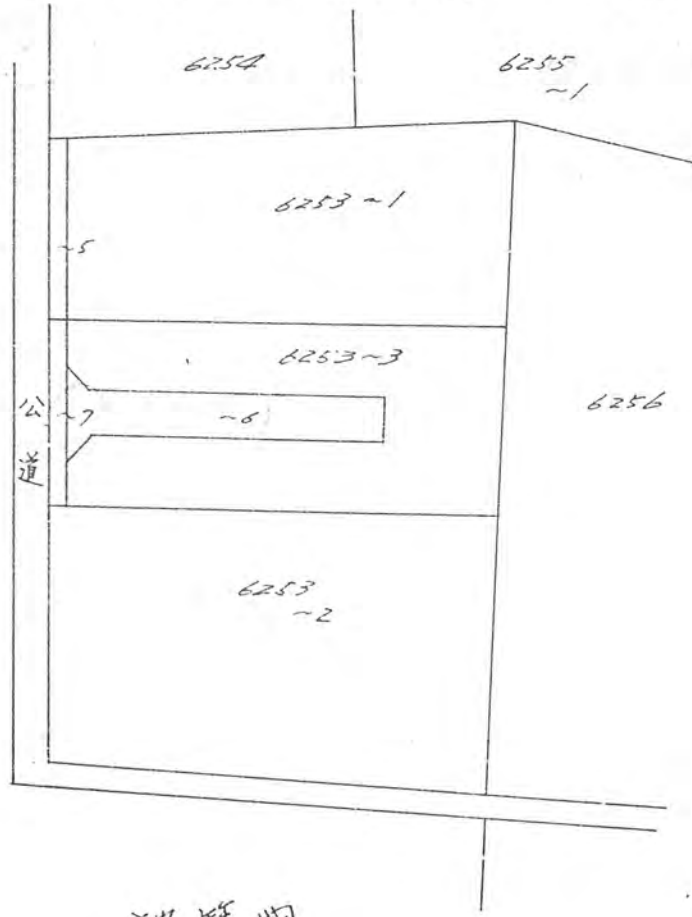
幅員 4.0メートル・延長 290.6メートル・自動車廻転広場
 宅地利用面積 606.29平方メートル

構造図	
尺	公図字 1/600

平方メートル

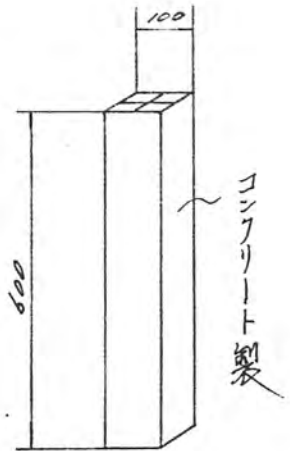
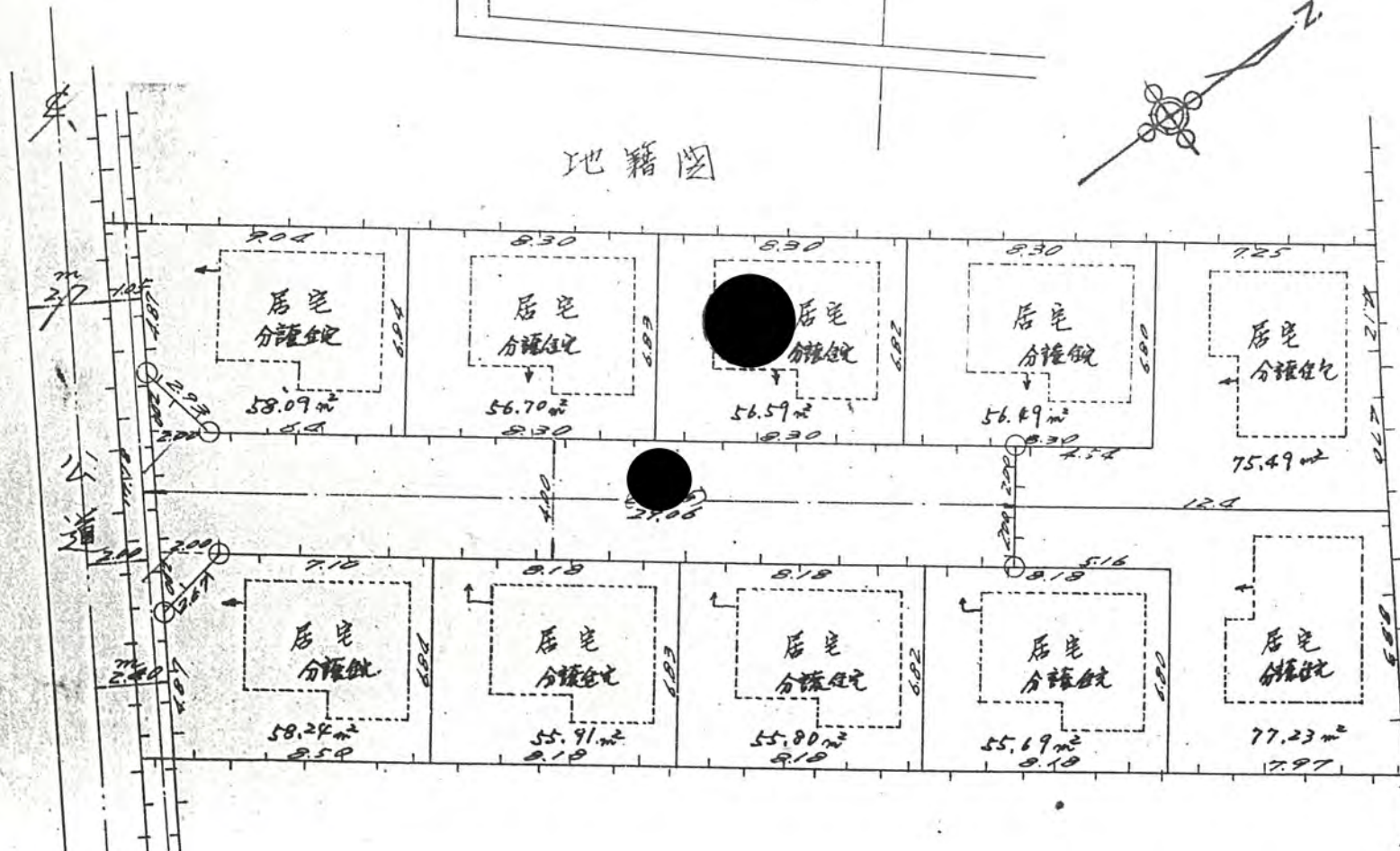


公図字



昭和48年4月25日第26号
 幅員4.0m 延長290.6m

地籍図



断面図