

道路位置指定申請図

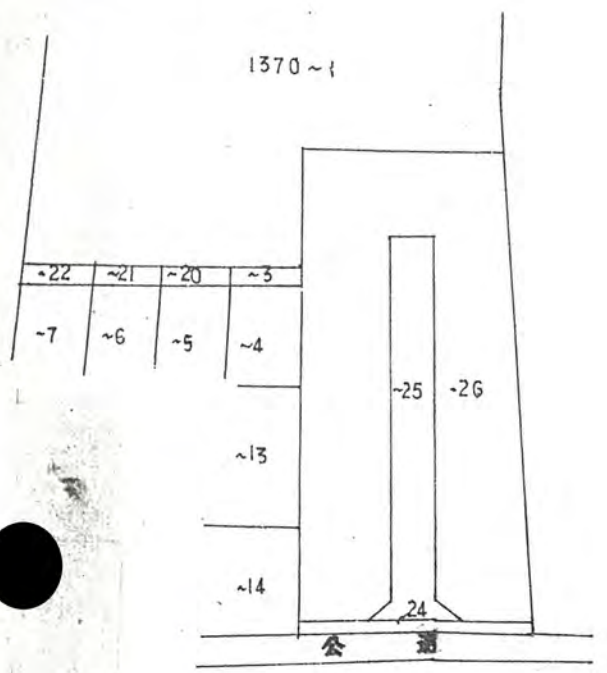
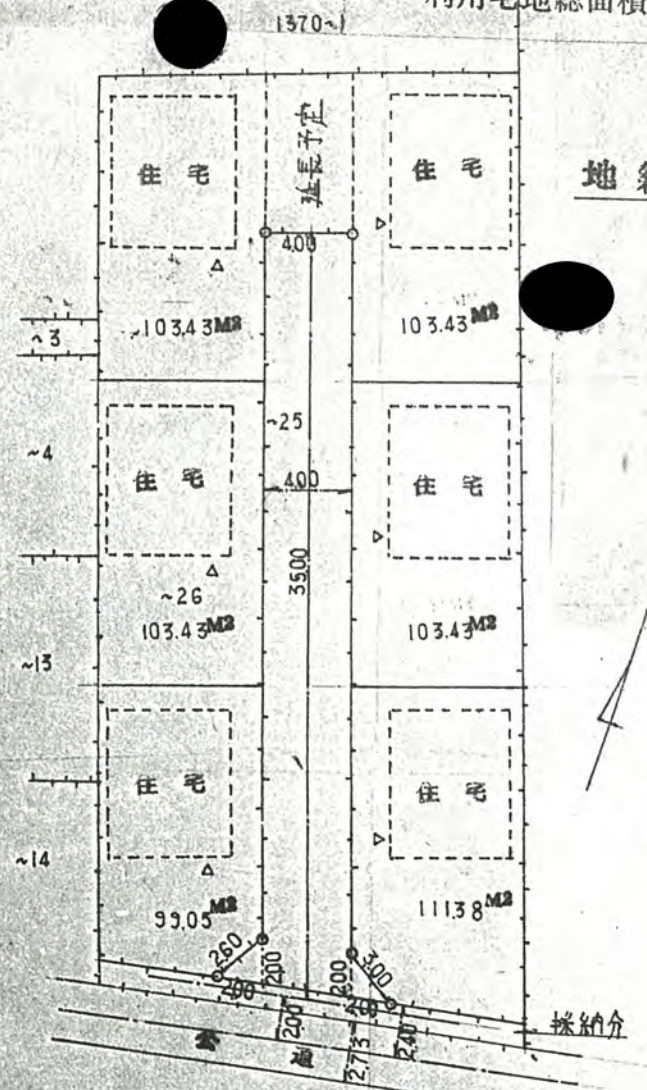
付近見取図	
構造図	1:30 1:10
尺公図の写し	1:600

道路となる土地の地名地番 新産市大字野火止石神 1370~25

144 平方メートル

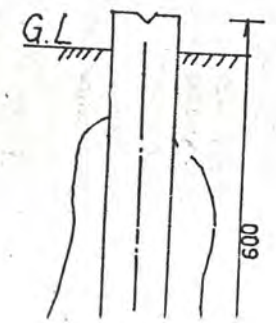
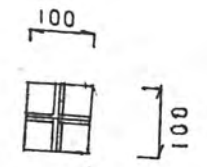
幅員 4.00 メートル・延長 35.00 メートル・自動車回転広場

利用宅地総面積 650 平方メートル



548年5月10日第37号
幅員4.0m 延長35.0m

公図の写し



4.00