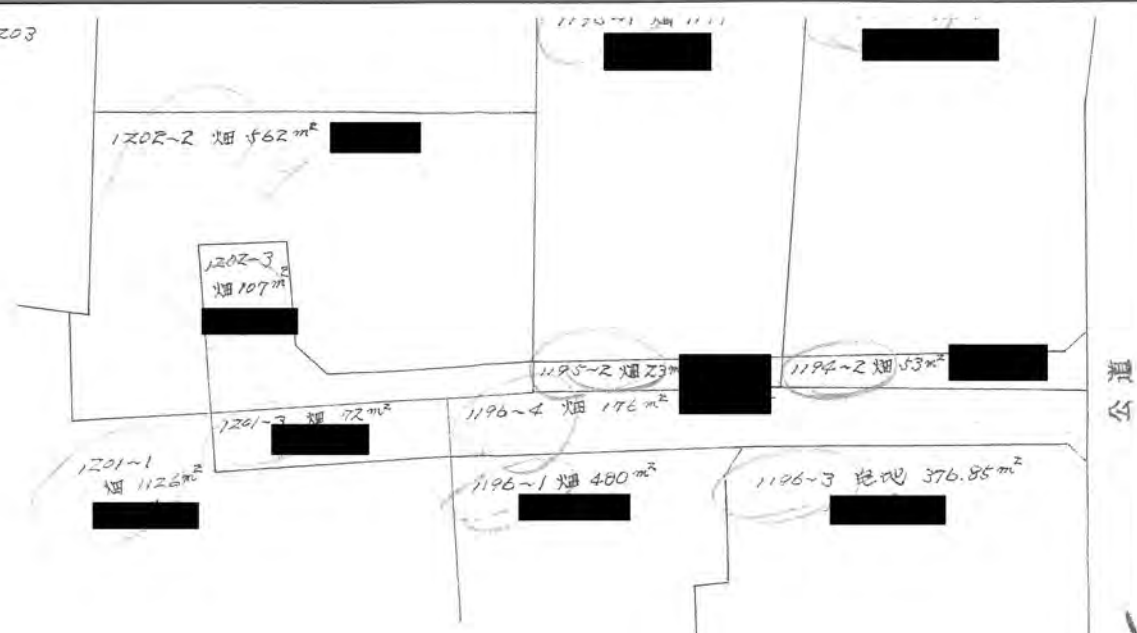



1203



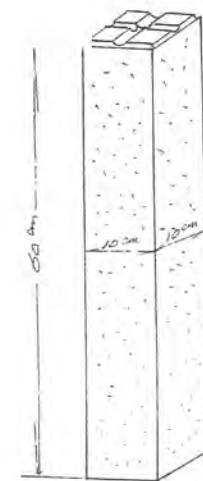
参考図 S 1:500



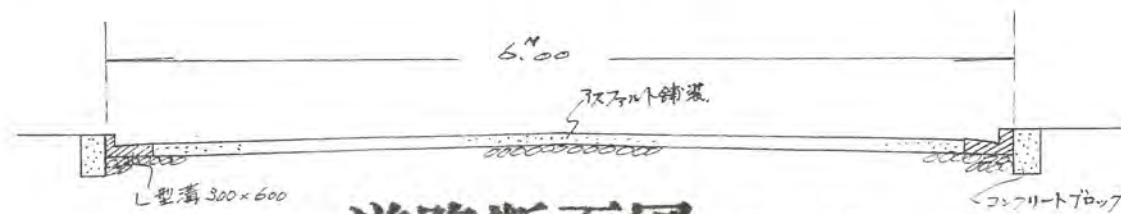
S 1:10000

昭和48年6月5日第66号
幅員6.0m 延長61.8m

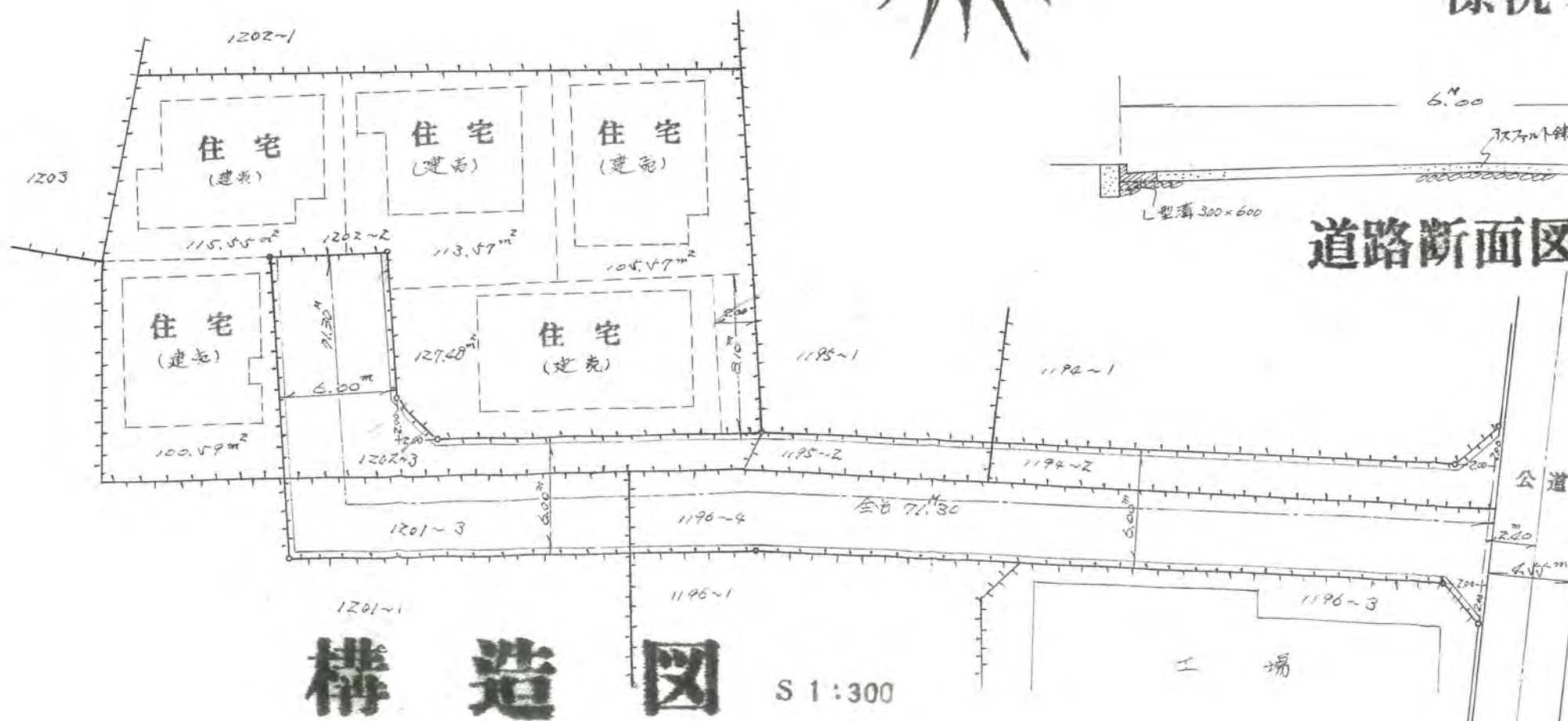
1/4



標杭ノ図 S 1:10



道路断面図 S 1:50



構造図 S 1:300

老

備一區一港

(

方道へ

主井生子

既敷地市

(

敷地市

(

敷地市

(

敷地市

(

敷地市

(

敷地市

(

48: 6/5, 66-2

道路位置図 (指定・変更・廃止)

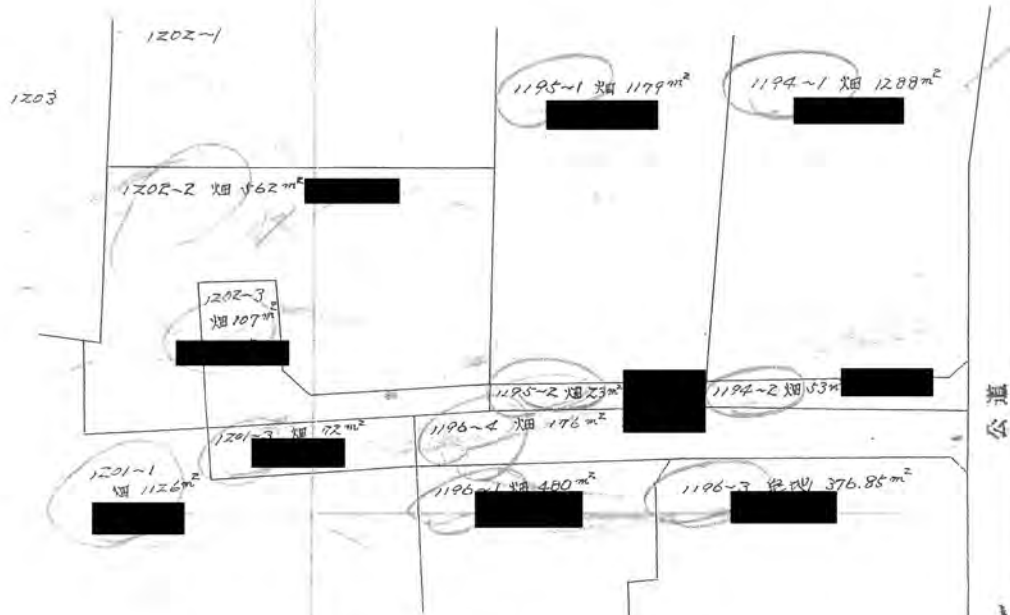
付
地
構
公
縮
尺

1、申請に係る土地の地名地番 新座市栗原1丁目 1194~2, 1195~2, 1196~4, 1201~3, 1202~3

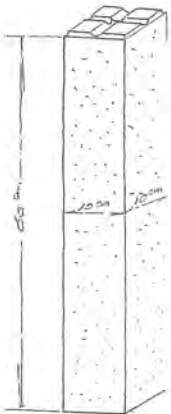
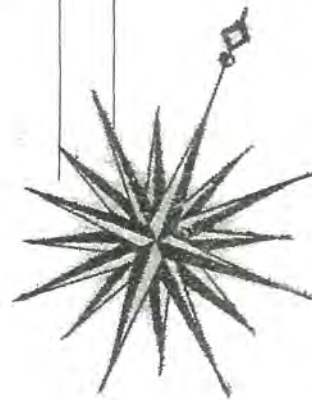
2、申請に係る道路の幅員、延長及び面積

幅員 6.00 メートル・延長 71.30 メートル・面積 437.80 平方メートル

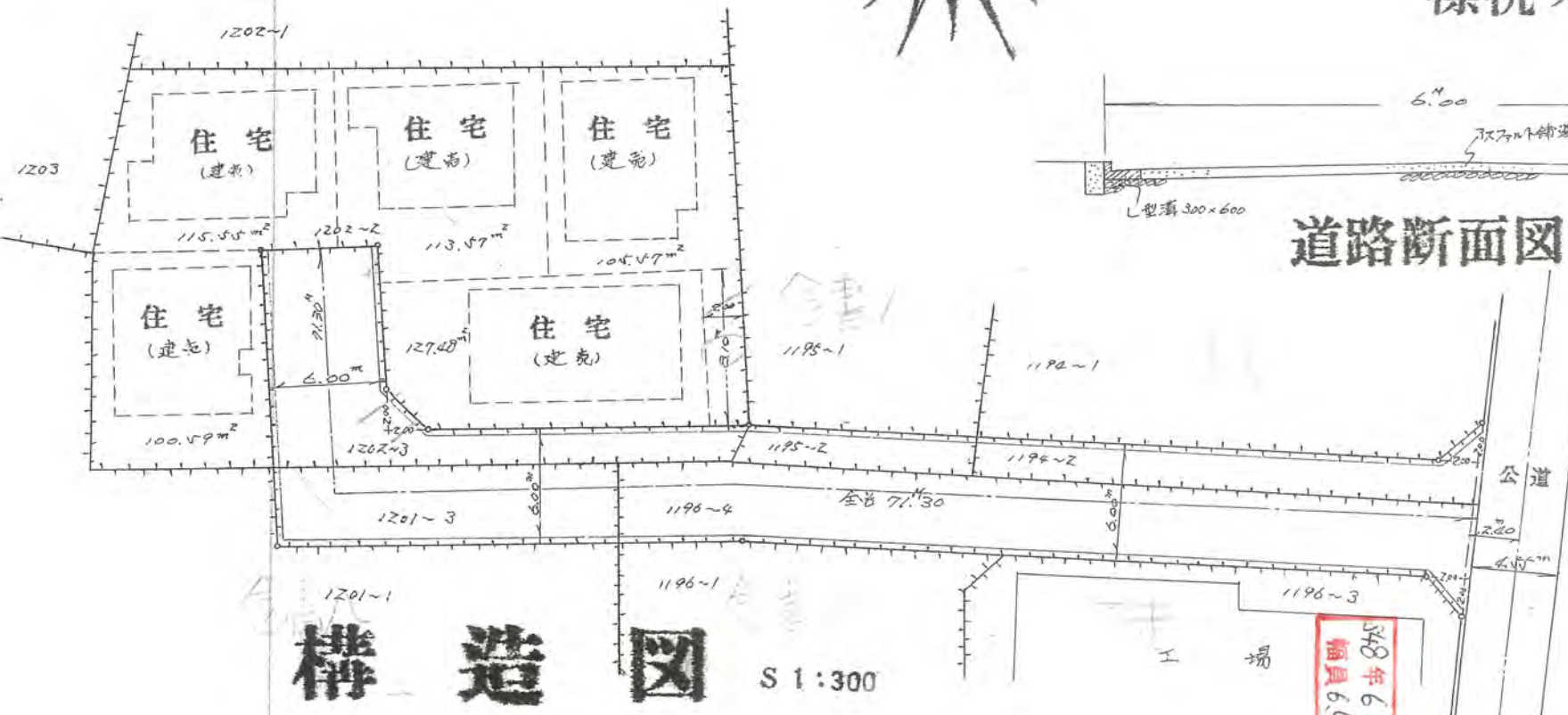
3、利用宅地総面積 462.78 平方メートル



参考図 S 1:500



標杭



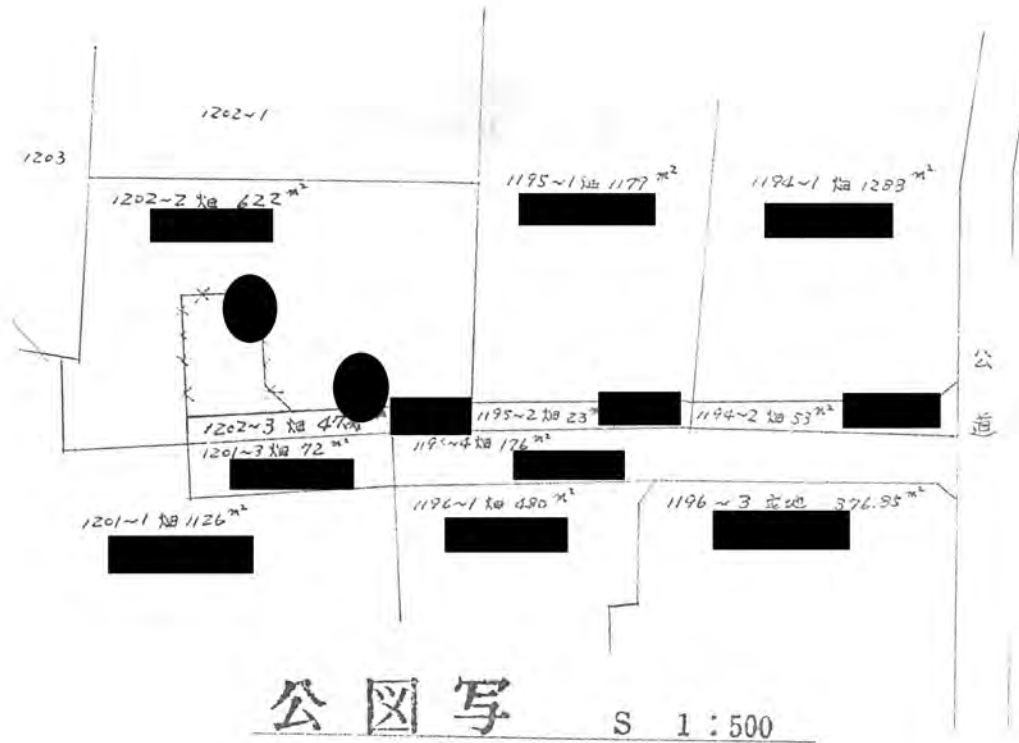
道路断面図

構造図 S 1:300

548年6月5日第66号
幅員6.0m 延長61.8m

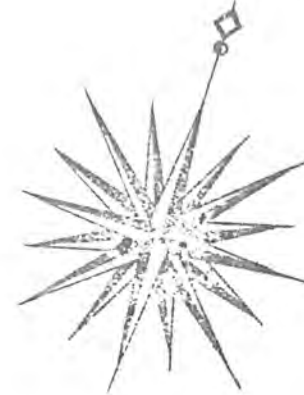
7/4

3、利用宅地総面積 623.33 平方メートル



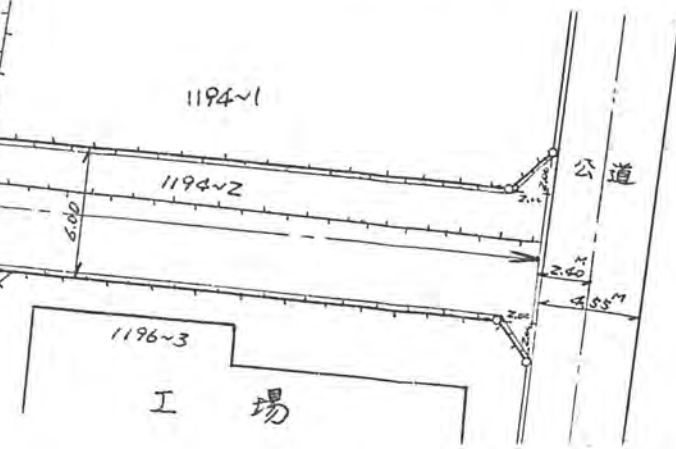
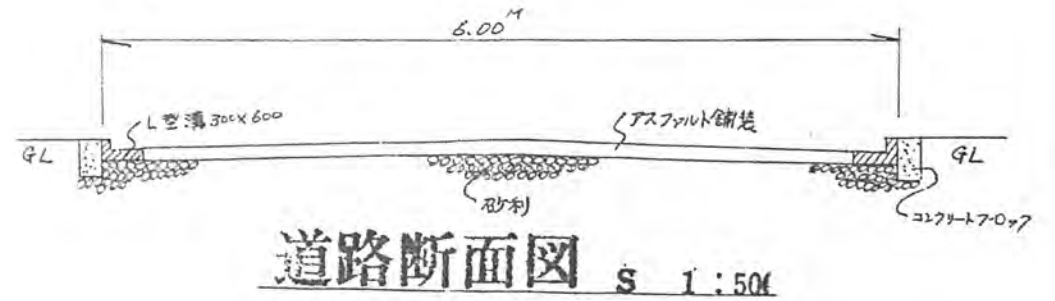
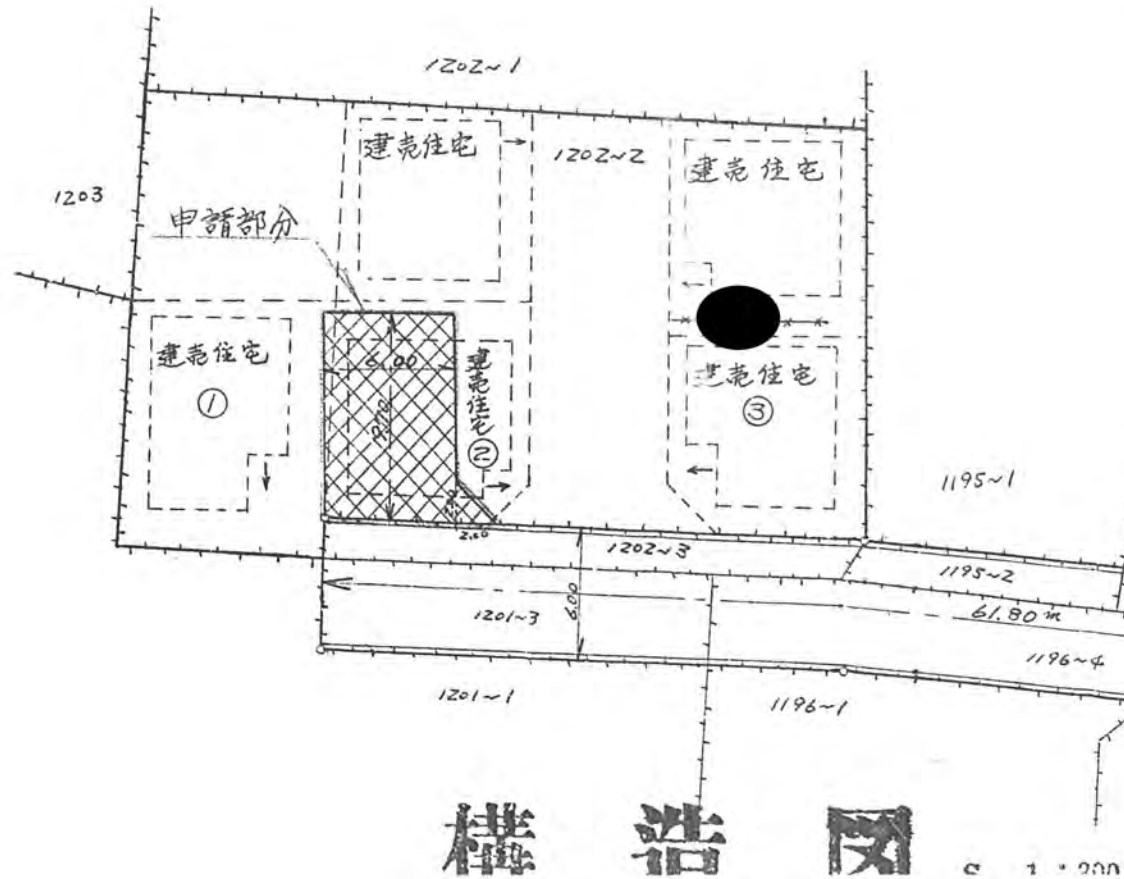
65
 548年 月 日 第66号
 幅員6.0m 延長6.9m

3/4



標杭ノ図

S 1:10



49. 9/17. 66-1
道路位置図 (指定・変更・一部廃止)

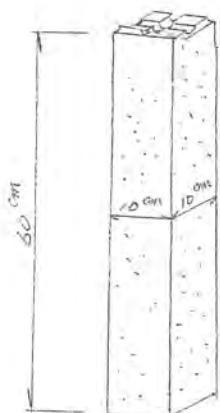
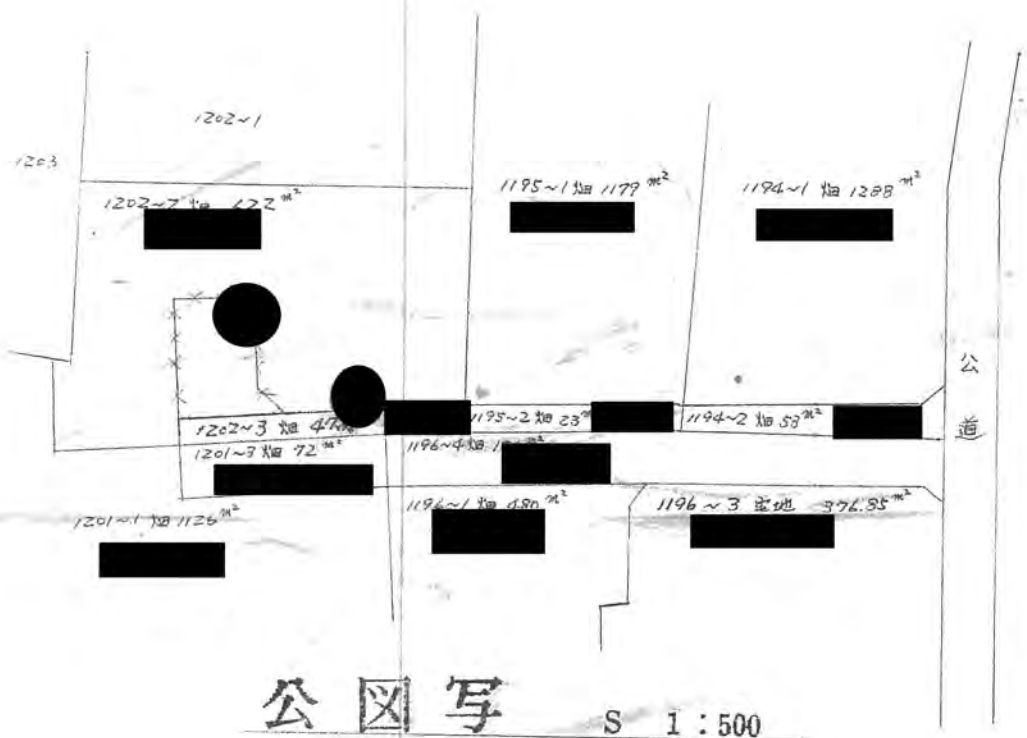
縮	付近見取図
	地籍図
	構造図
尺	公図の写し

1、申請に係る土地の地名地番 新座市栗原1丁目1202~3

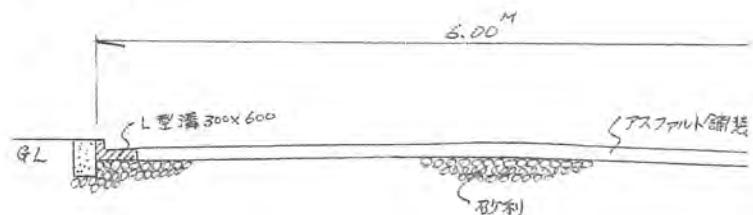
2、申請に係る道路の幅員、延長及び面積

幅員 6.00メートル・延長 9.70メートル・面積 60.20平方メートル

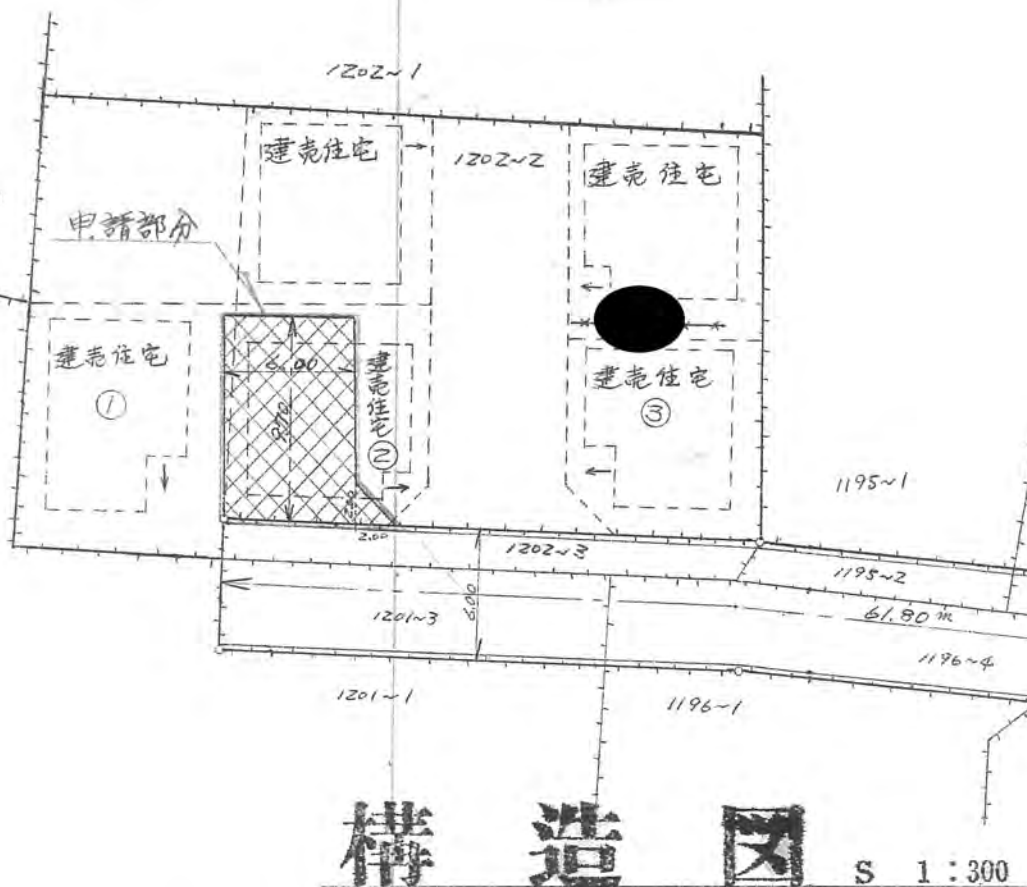
3、利用宅地総面積 623.33平方メートル



標



道路断面図 S 1:50



構造図 S 1:300

198年6月5日第66号
 幅員6.0m 延長61.8m

4/4