道路位置図 (指定・変更・廃止)

尺	公図の写し	

48年9月11日第167号
幅員4.0 m 延長16.5 m

その1

1、申請に係る土地の地名地番　新空市栄2丁目 4738~3, ~5, ~6

2、申請に係る道路の幅員、延長及び面積

幅員 4.000 メートル・延長 16.50 メートル・面積 68.0 平方メートル

3、利用宅地総面積 504 平方メートル



道路断面図 1:50

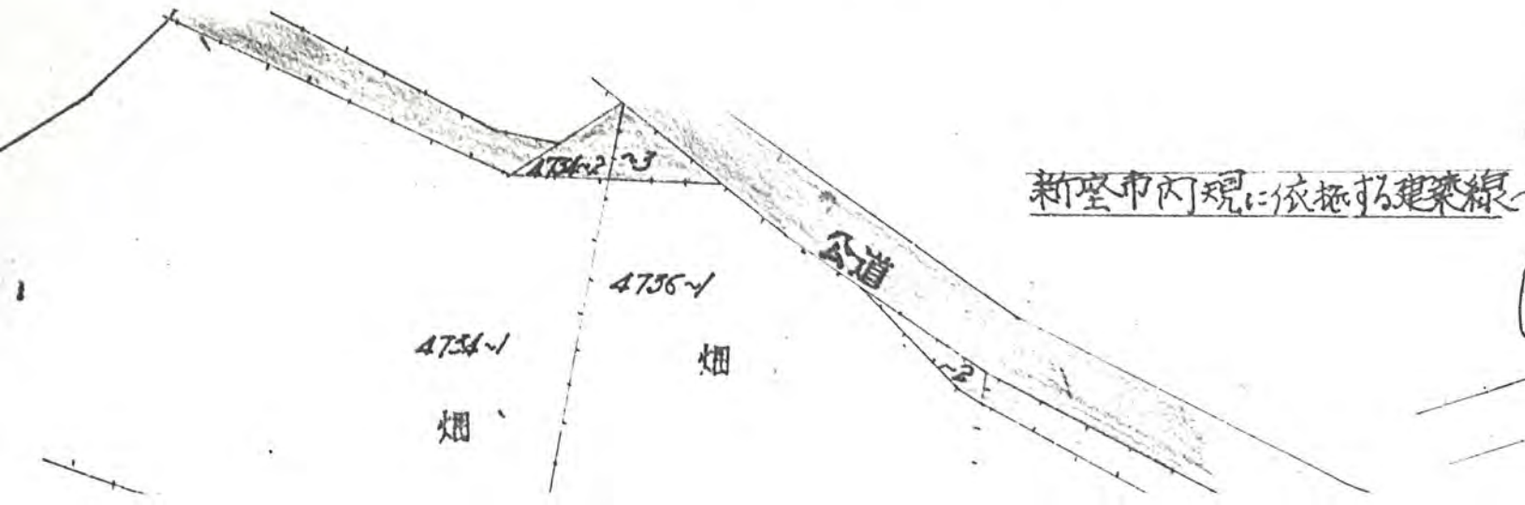

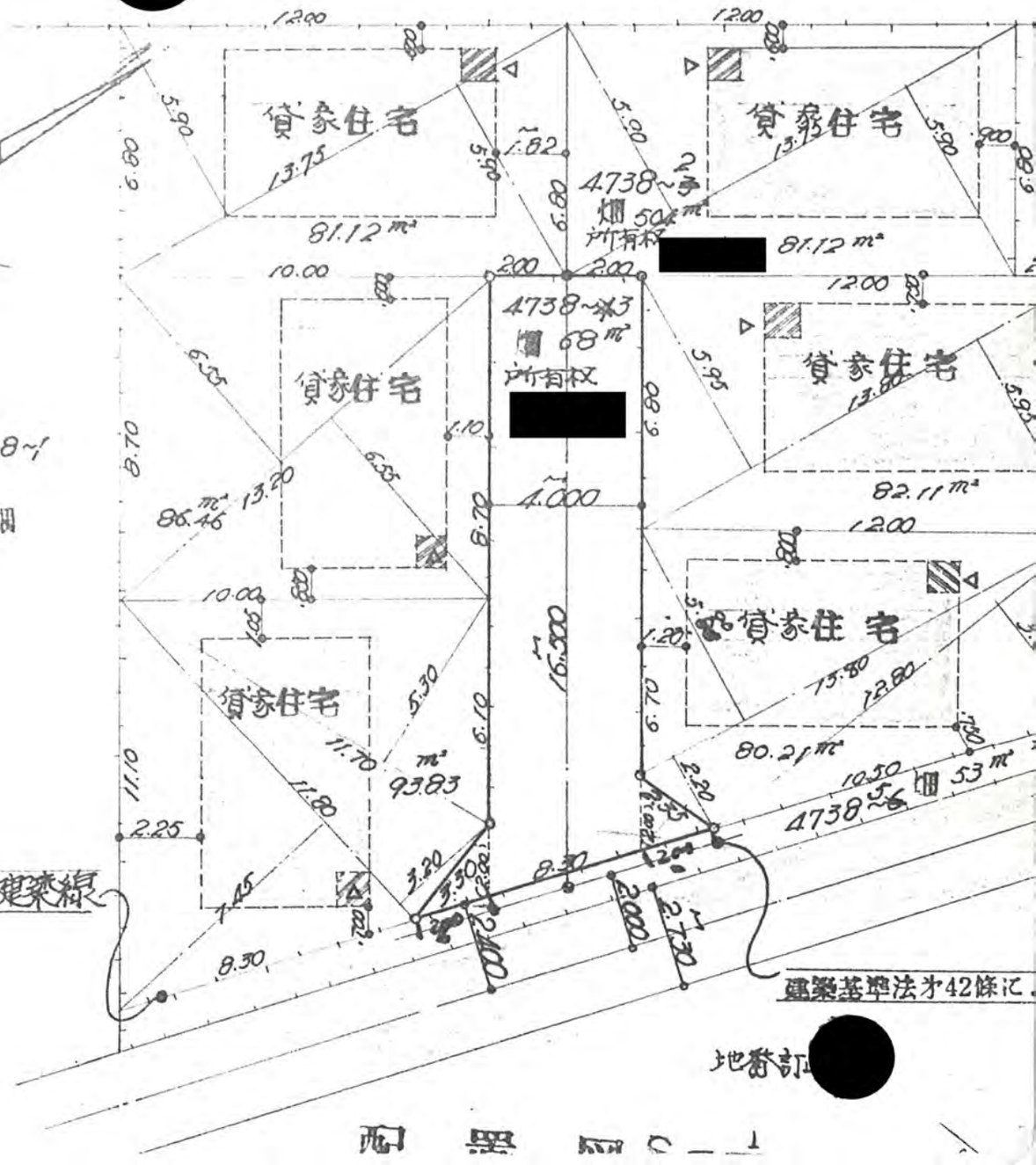

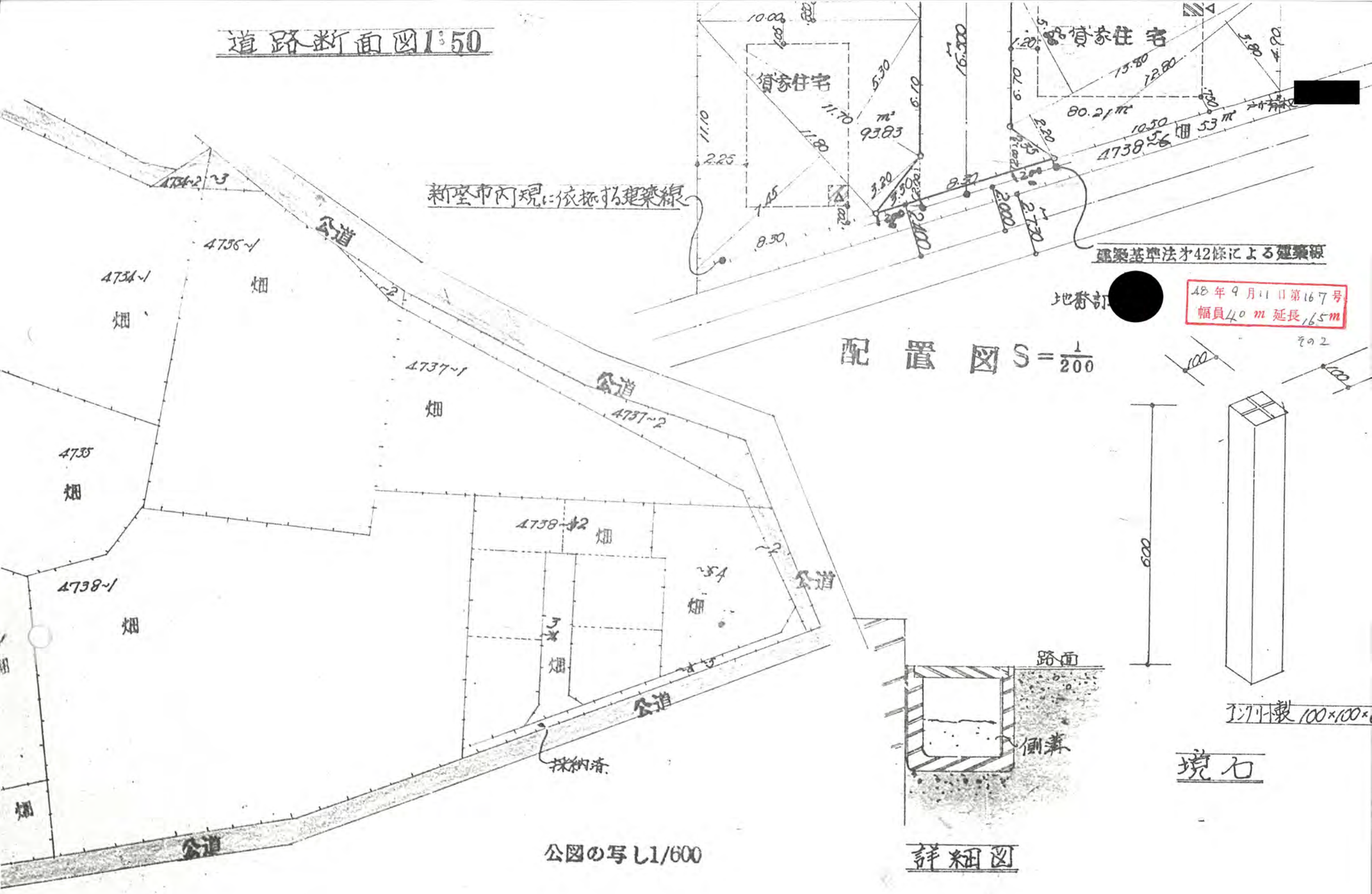
道路断面図1:50
新堅市内規に依拠する建築線
建築基準法才42條による建築線
地番訂[redacted]
48年9月11日第167号
幅員40m 延長165m
その2
配置図 S=1/200
貸家住宅
貸家住宅
93.83
80.21m²
4738~5~6 畑 53m²
4734~2~3
4736~1
4734~1
4737~1
4737~2
4735
4738~1
4738~2
畑
公道
採納済
公図の写し1/600
路面
側溝
詳細図
600
エンクリート製 100×100×
境石