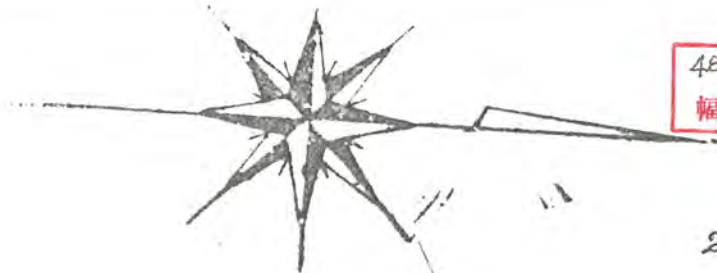


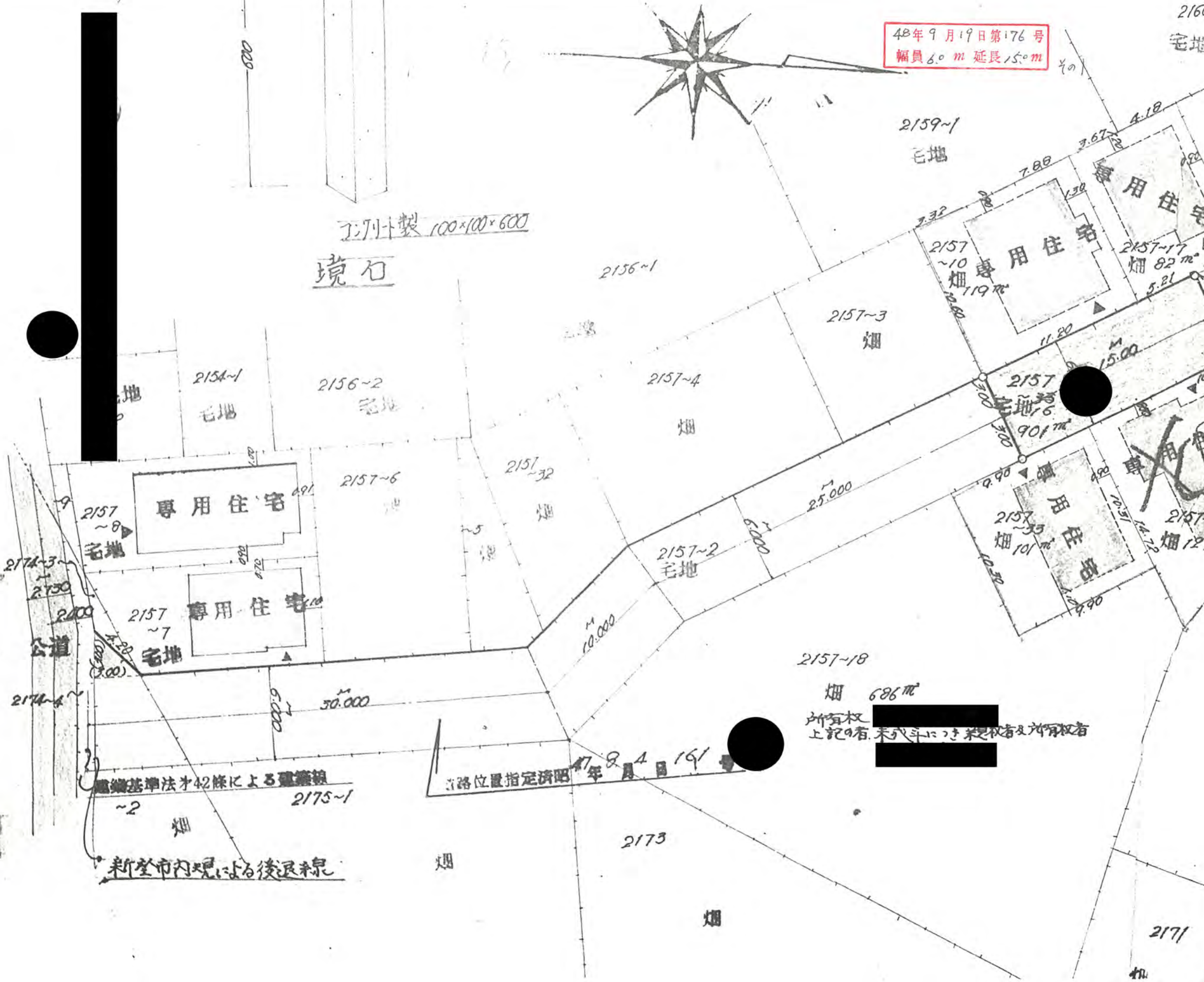
48年9月19日第176号
幅員6.0m 延長15.0m

2160

宅地



石
境界 100x100x600



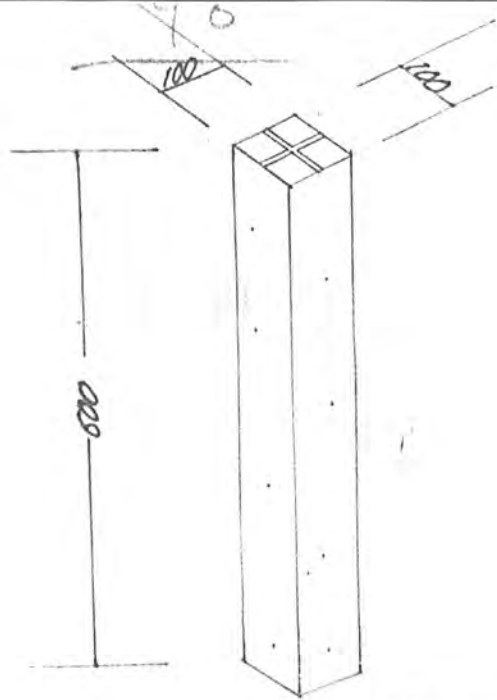
2157-18
畑 686 m²
所有権 [redacted]
上記9者、未成子につき親権者及所有権者 [redacted]

道路位置指定済 昭和27年8月19日

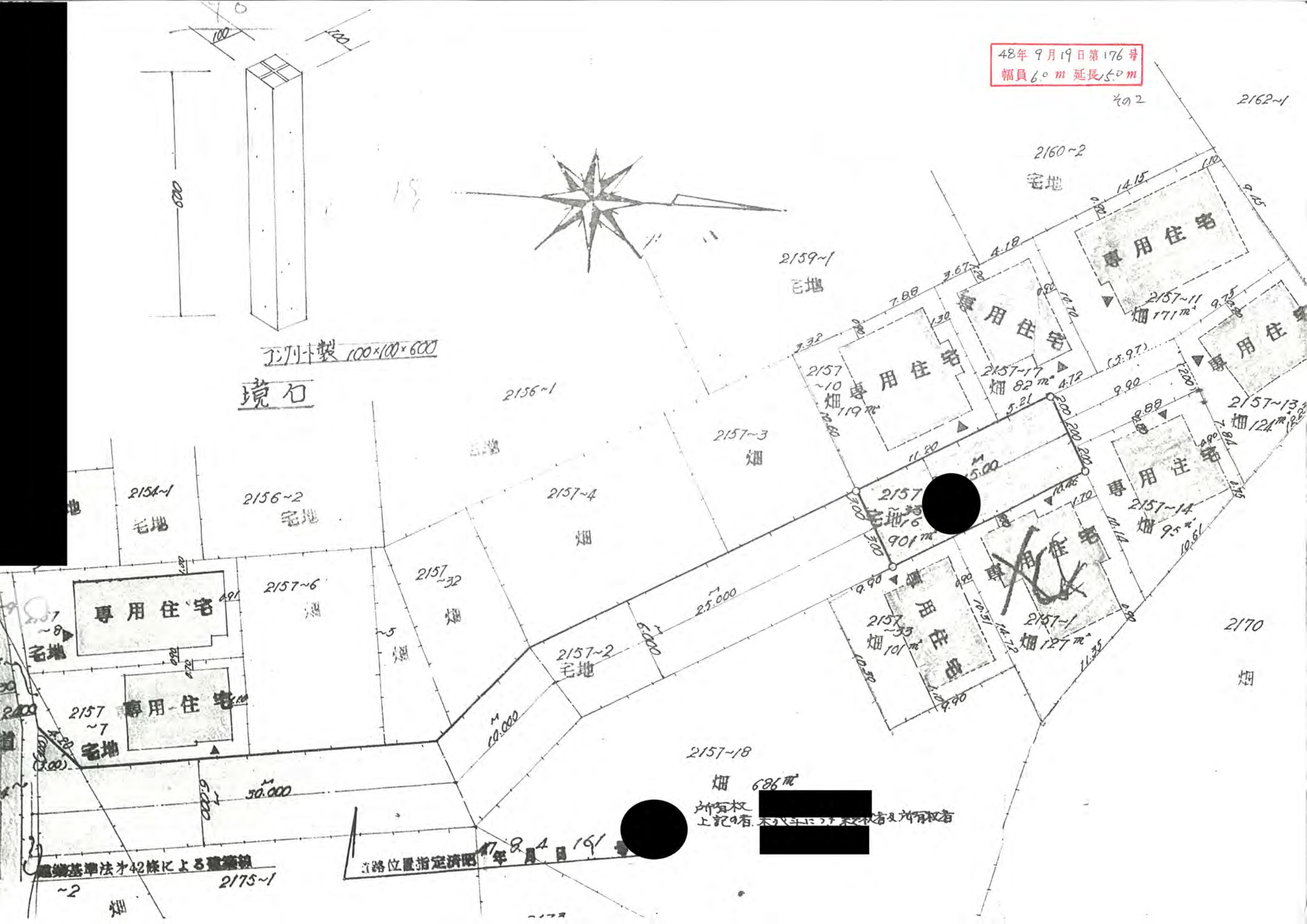
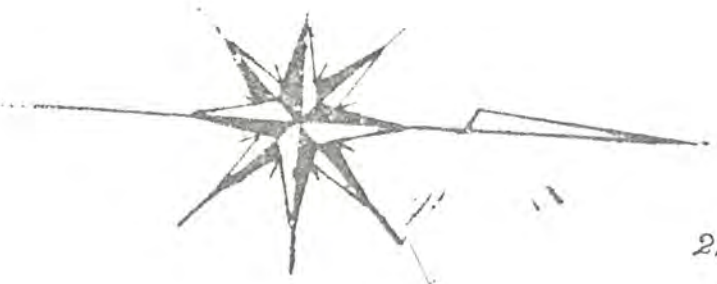
建築基準法第42条による建築線

新登市内規による後退線

48年9月19日第176号
幅員6.0m 延長15.0m



正列十製 100×100×600
境石



道路位置指定図 昭和27年8月19日
所有権者 [Redacted] 所有権者 [Redacted] 所有権者 [Redacted]