

に係る道路の幅員、延長及び面積

4.00メートル・延長 53.25メートル・面積 215.89平方メートル

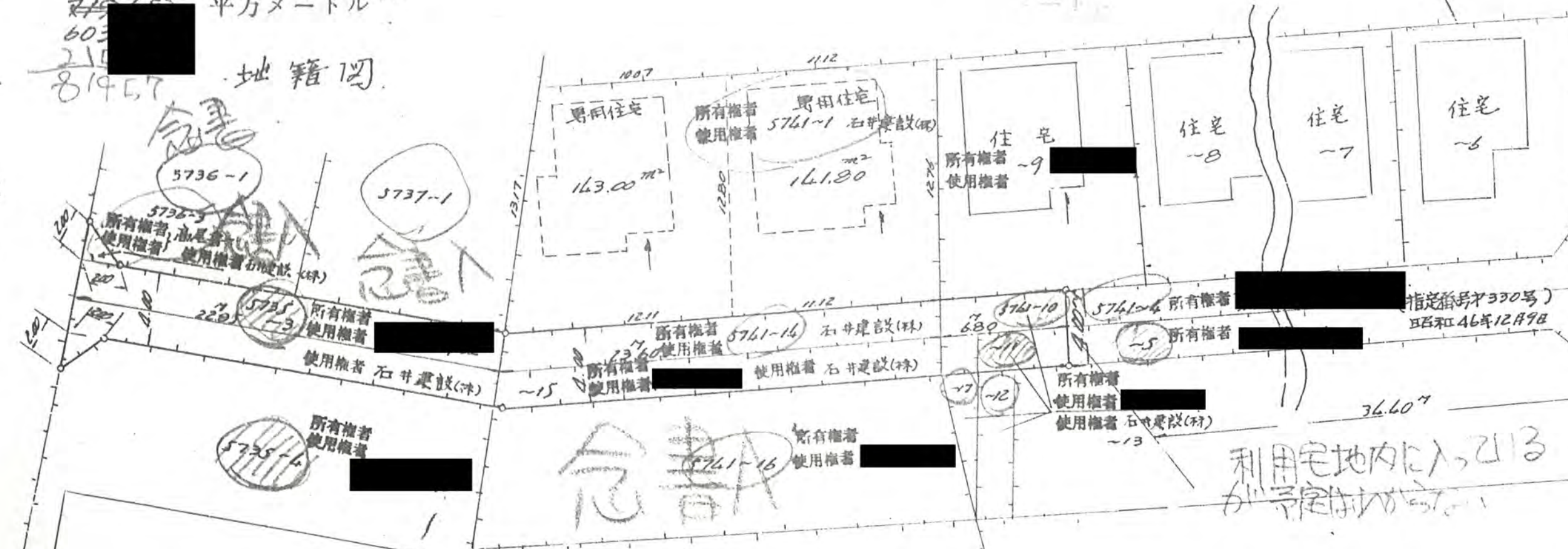
48年11月14日第221号
幅員4.0m 延長53.25m



宅地総面積 819.57平方メートル

地籍図

県道
志木保谷線



指定番号330号
昭和46年12月9日

利用宅地内に入、2113
が、指定地内に入

公図之写 S=1:600

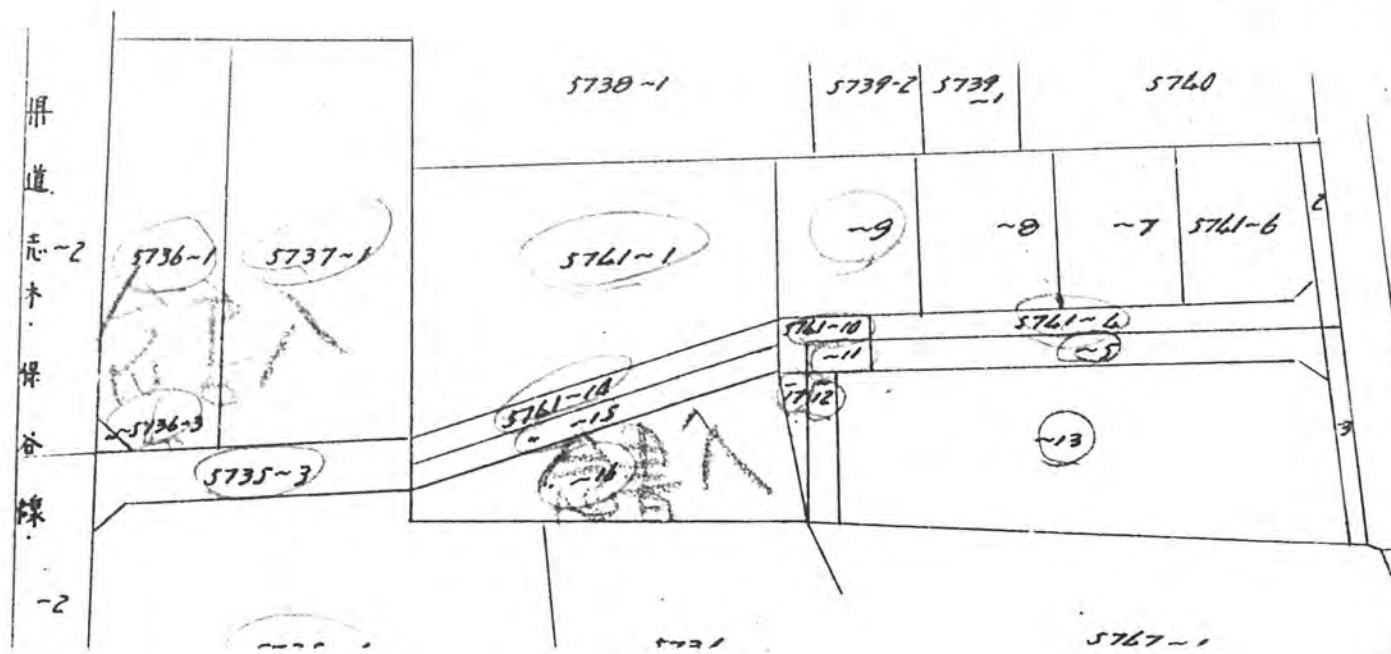
10.007

倉庫

県構造図
S=1:100



道路標準断面図
S=1:50



地名地番

新座市大字片山字沼袋 5735-3. 5736-3. 5741-10. 11. 14. 15

48年11月14日第221号
幅員4.0m 延長53.25m

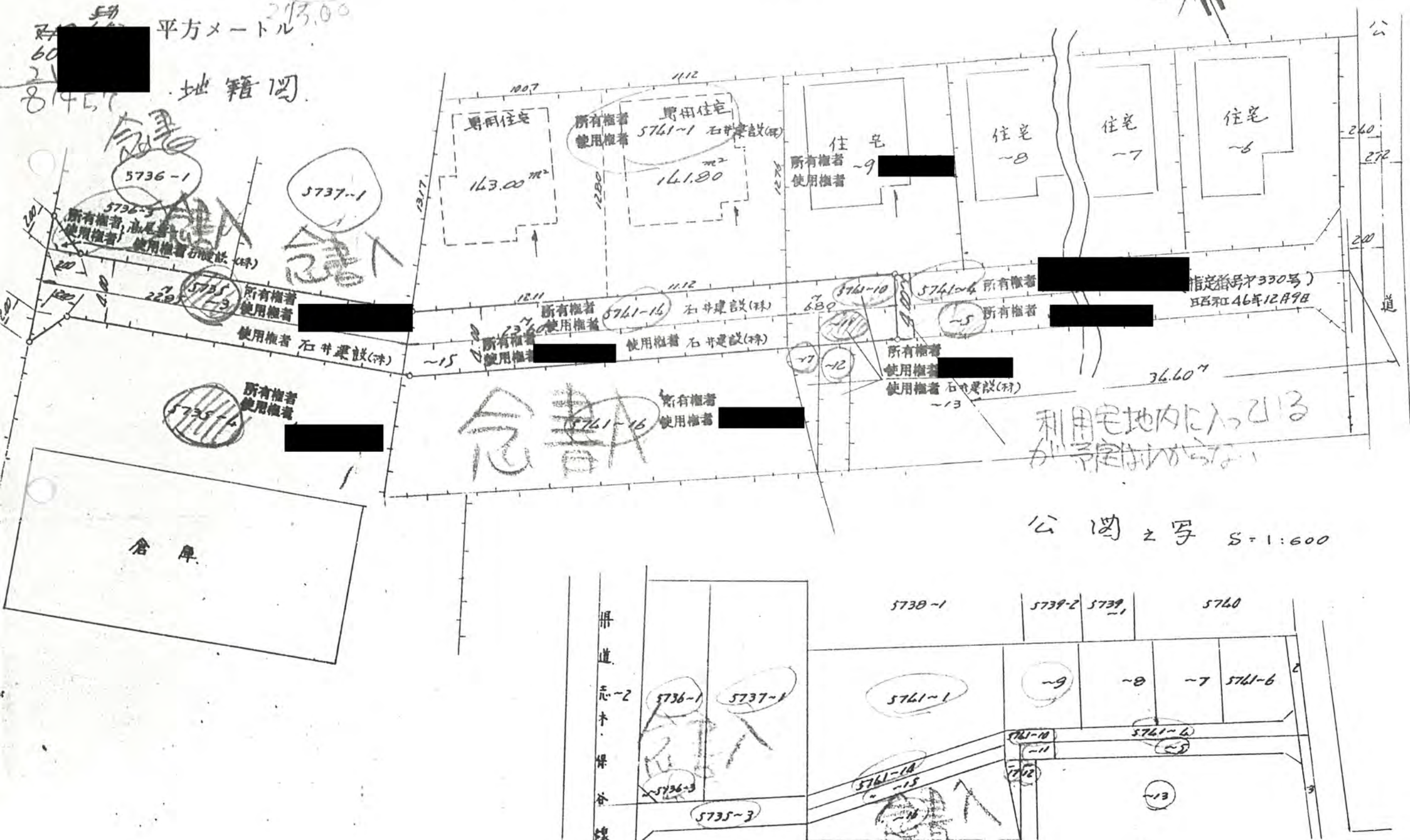
492

幅員、延長及び面積

メートル・延長 53.25₄ メートル・面積 215.89 平方メートル

平方メートル 213.00

地籍図



利用宅地内に入るとは
が指定地内に入るとは

公図之写 S=1:600

