

道路位置図

(指定・変更・廃止)

48年1月13日第399号
幅員4.0m 延長27.27m

地籍図	1/300
構造図	1/15 1/50
尺	公図の写し 1/600

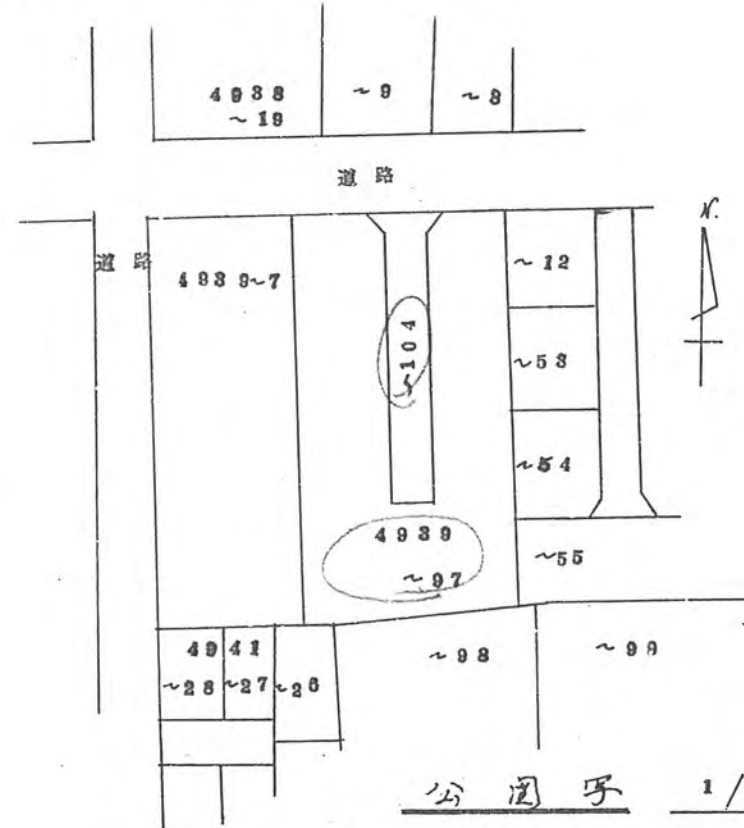
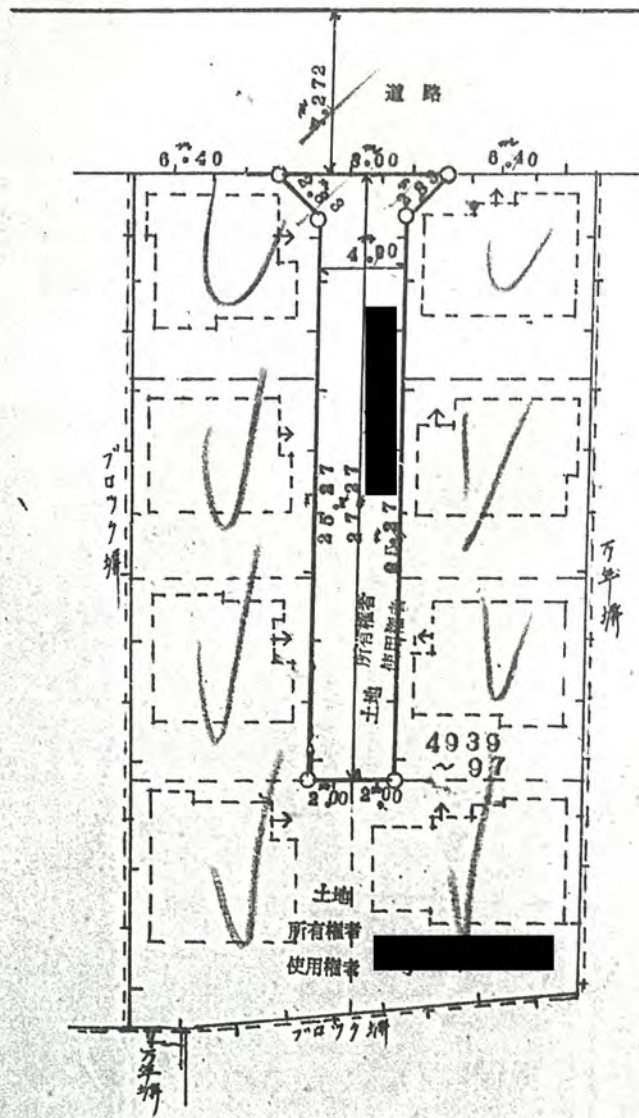
1、申請に係る土地の地名地番 新座市栄4丁目4939番地104

2、申請に係る道路の幅員、延長及び面積

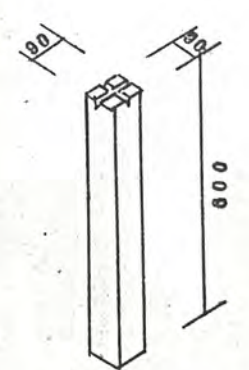
幅員 4.00メートル・延長 27.27メートル・面積 112.92平方メートル

3、利用宅地総面積 637.60平方メートル

地籍図 1/300



公図写 1/600



道路標石コンクリート製
J I A 5.2