

道路位置図

(指定・変更・廃止)

公図の写し 1/500

49年10月3日第29号
幅員5.0m 延長27.2m


申請に係る土地の地名地番 新座市野寺3丁目467-3

申請に係る道路の幅員、延長及び面積

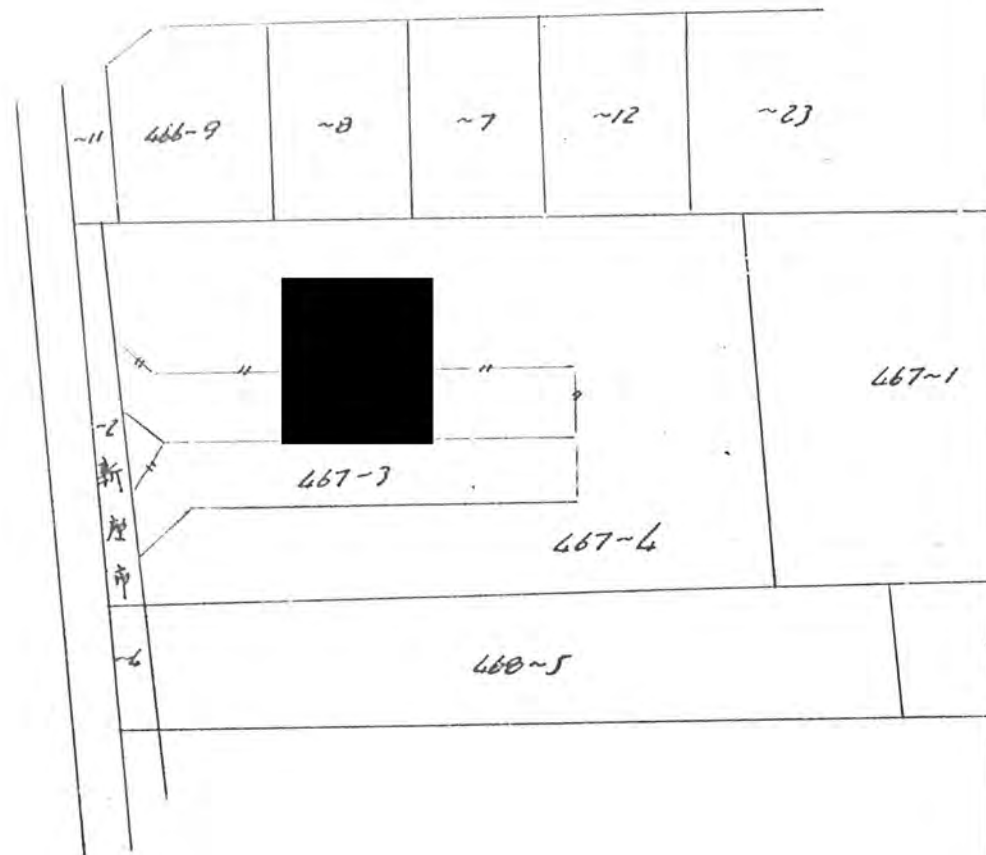
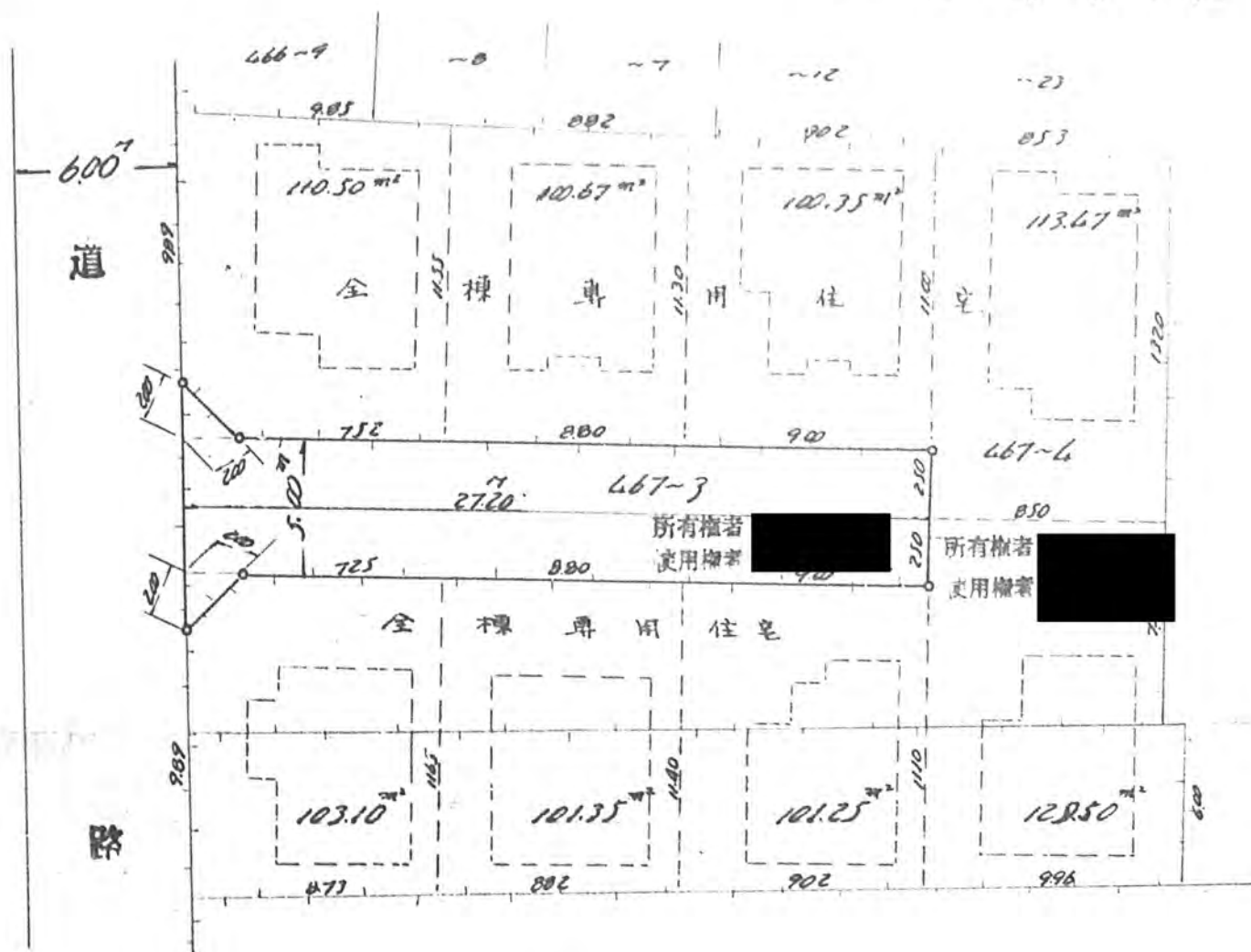
幅員 5.00メートル・延長 27.20メートル・面積 140.00平方メートル

利用宅地総面積 851.19平方メートル

地籍図 5=1:30



公図の写し 5=1:500



境界標構造図 5=1:10