

道路位置指定申請図

尺	構造図

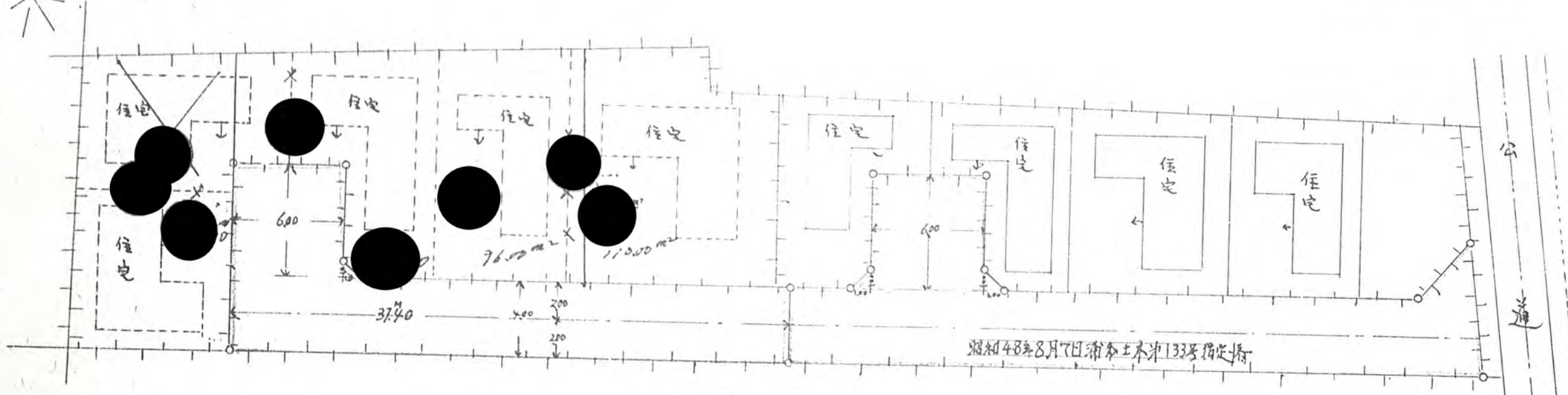
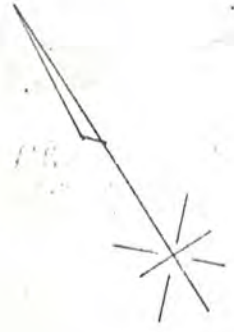
道路となる土地の地名地番 新座市大字和国字新南1385~31部

125.60 平方メートル

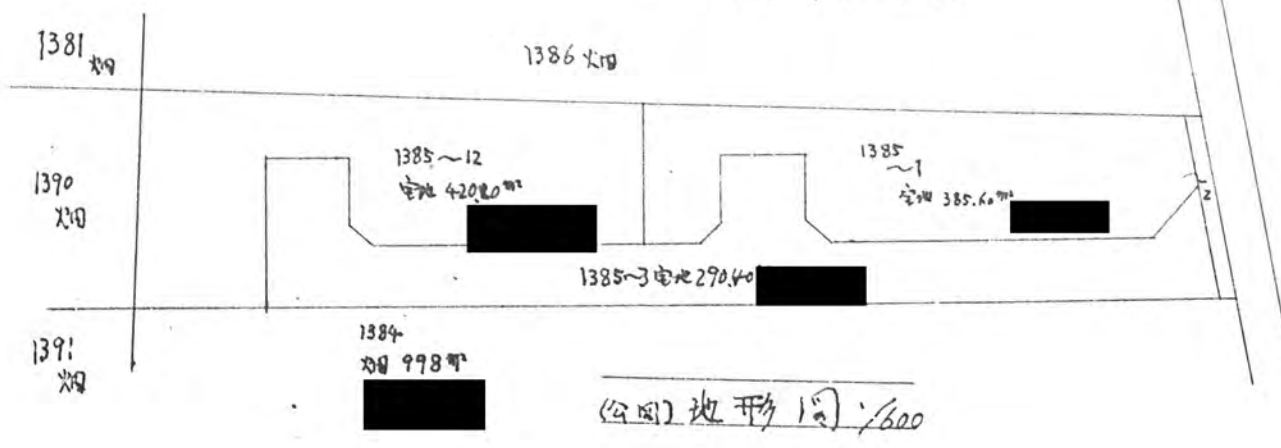
幅員 4.00メートル・延長 37.40メートル・自動車回転広場 73.50m

利用宅地総面積 420.20 平方メートル

49年11月7日第107号
幅員4.0m 延長37.4m



地籍図 1/300



色は前用申請分
白は今回申請分