

50年7月25日第75号
幅員4.8m 延長34.8m

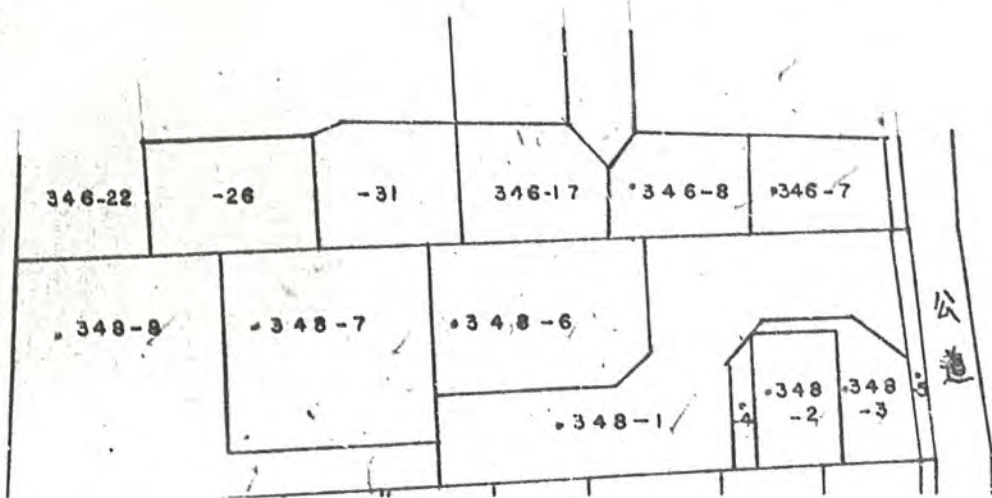
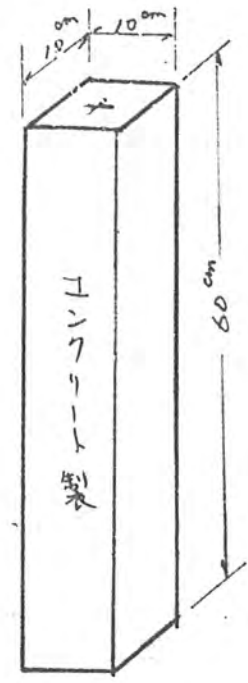
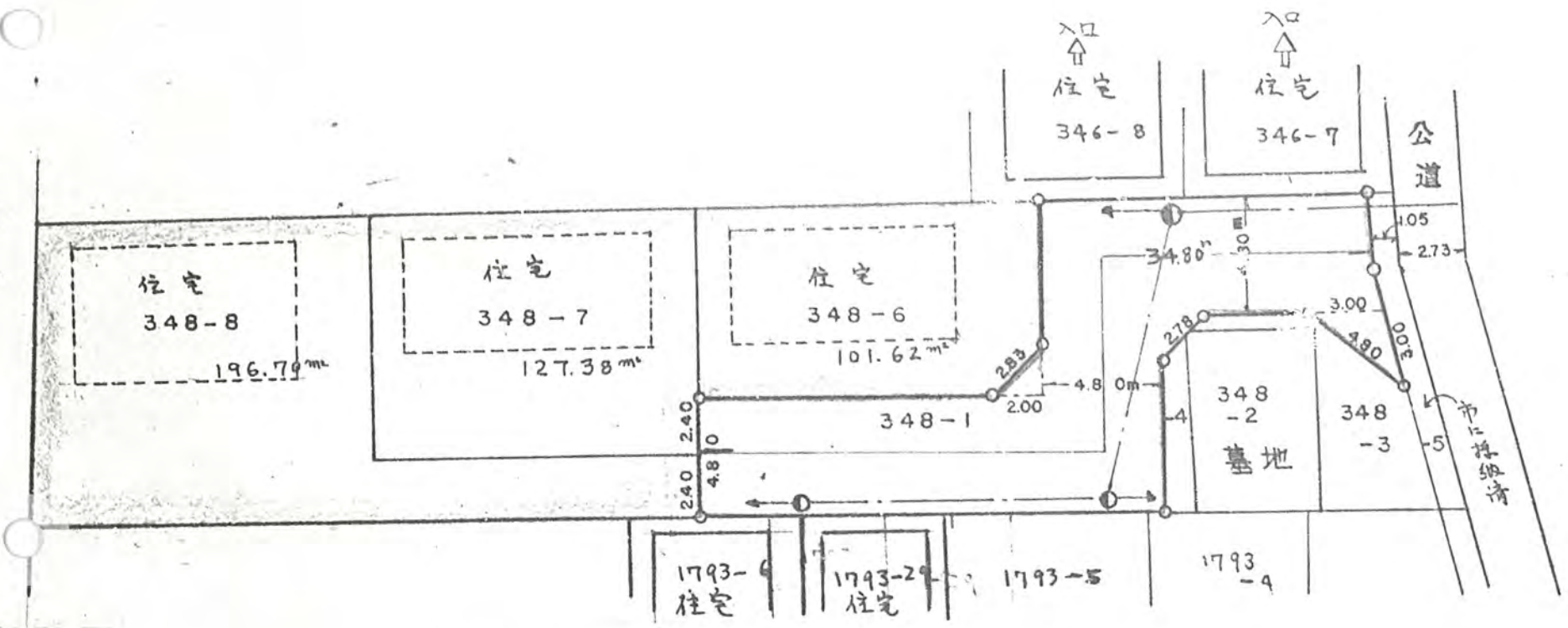
申請に係る土地の地名地番 新座市新堀1丁目348~1

申請に係る道路の幅員、延長及び面積

幅員 4.80メートル・延長 34.80メートル・面積 175.38平方メートル

利用宅地総面積 425.70平方メートル

道路境界標示



公図写