

51.4/13.9

道路位置図 (指定・変更・廃止)

縮尺	付近見取図	
	地籍図	
	構造図	
公図の写し		

1、申請に係る土地の地名地番 新座市石神5丁目1662~9



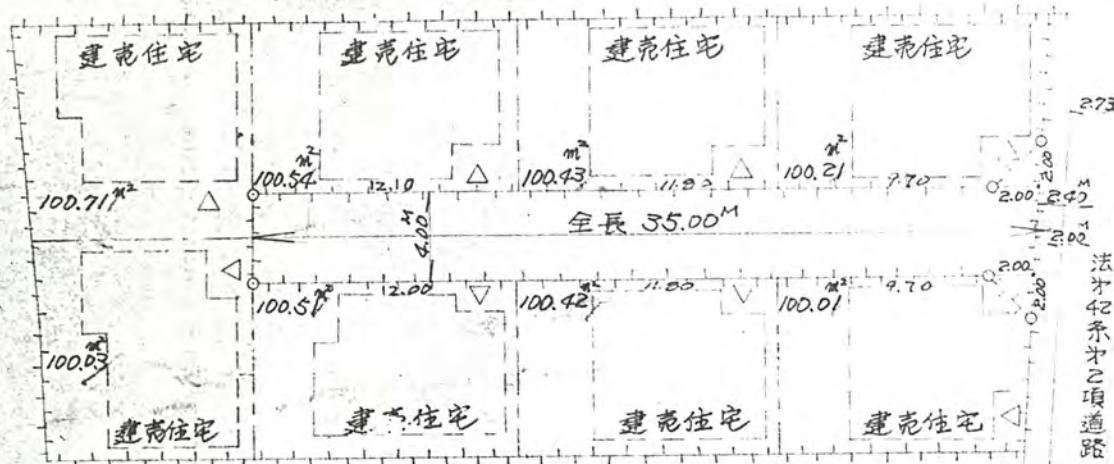
2、申請に係る道路の幅員、延長及び面積

幅員 4.00メートル・延長 35.00メートル・面積 144平方メートル

3、利用宅地総面積 802.86平方メートル

51年4月13日第9号
幅員4.0m 延長35.0m

構造図 S 1:300



公図写 S 1:500