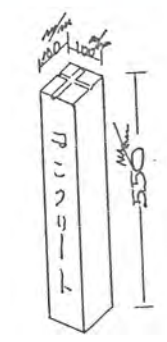
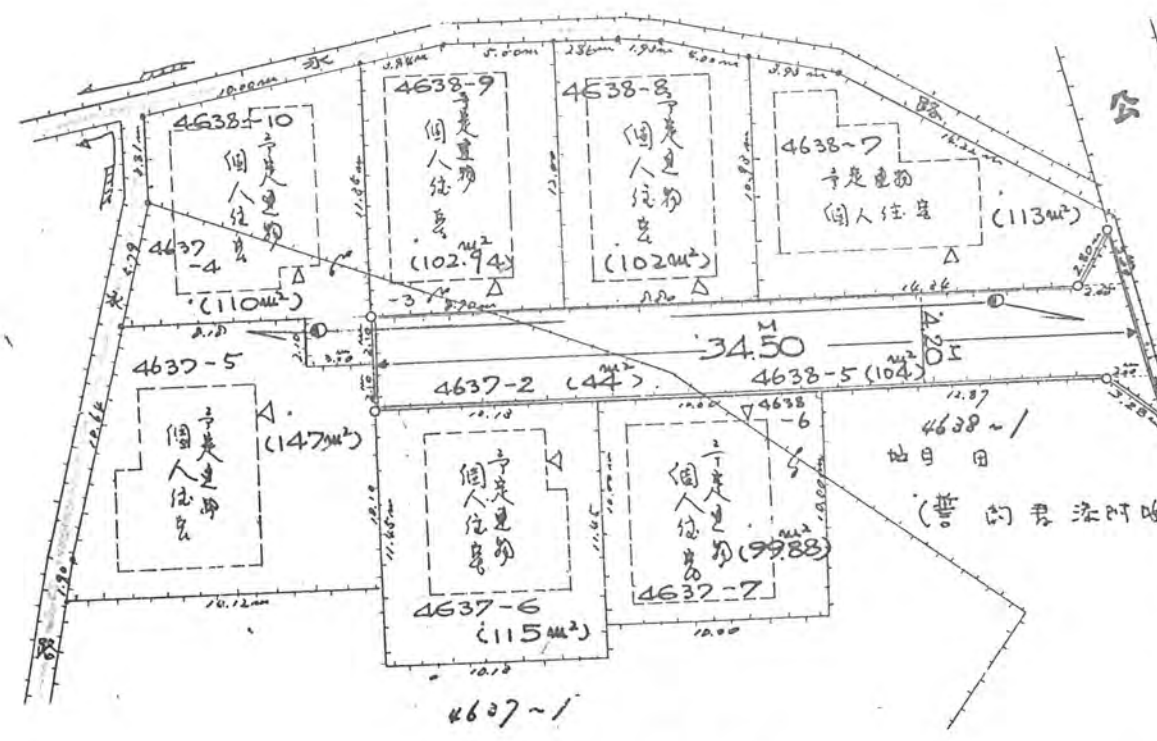


51年8月10日第114号  
幅員4.2m 延長34.5m

# 構造図

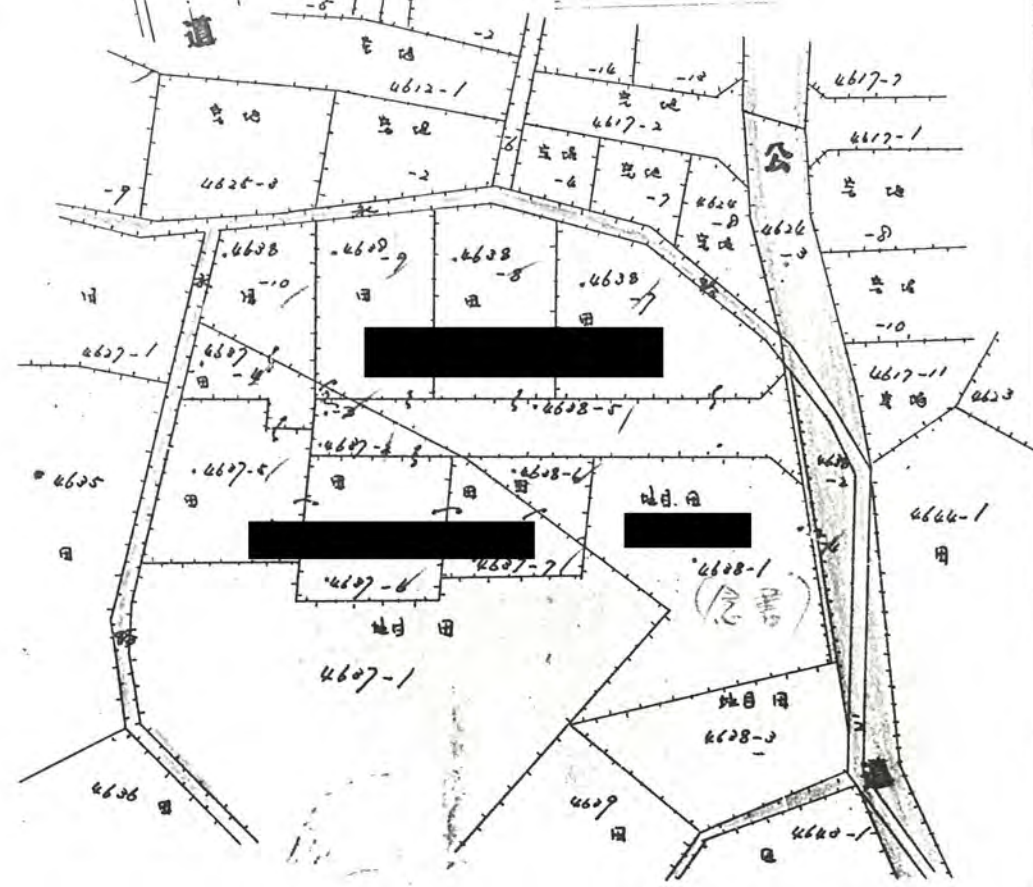
S=1:300



境界石

公園の写  
(地籍図)

S=1:600



①...電柱

## 道路断面図

S=1:50

