

1、申請に係る土地の地名地番 新座市東原4丁目153-7.0

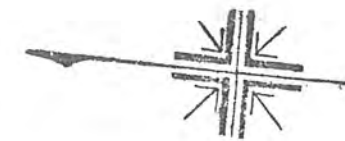
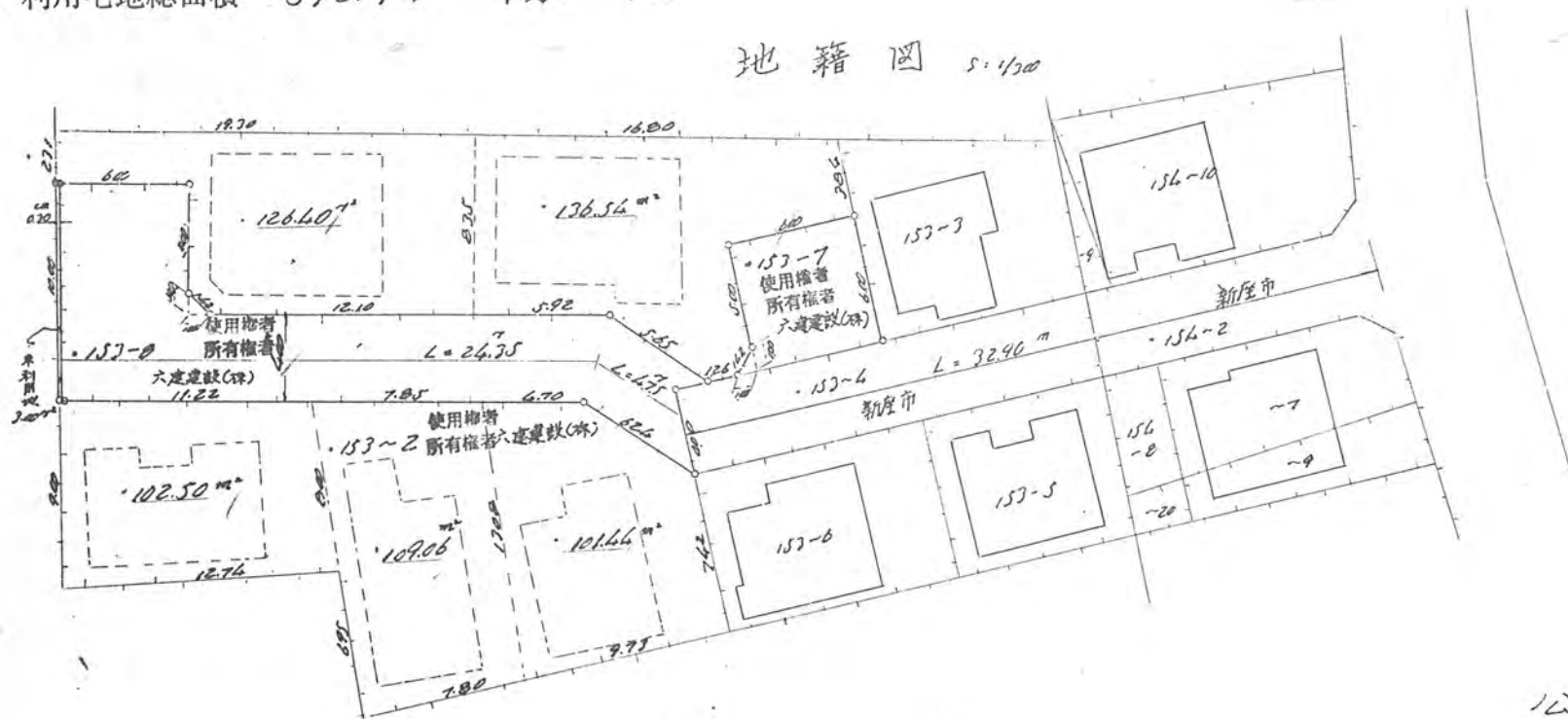
2、申請に係る道路の幅員、延長及び面積

幅員 4.00 メートル・延長 29.10 メートル・面積 190.83 平方メートル

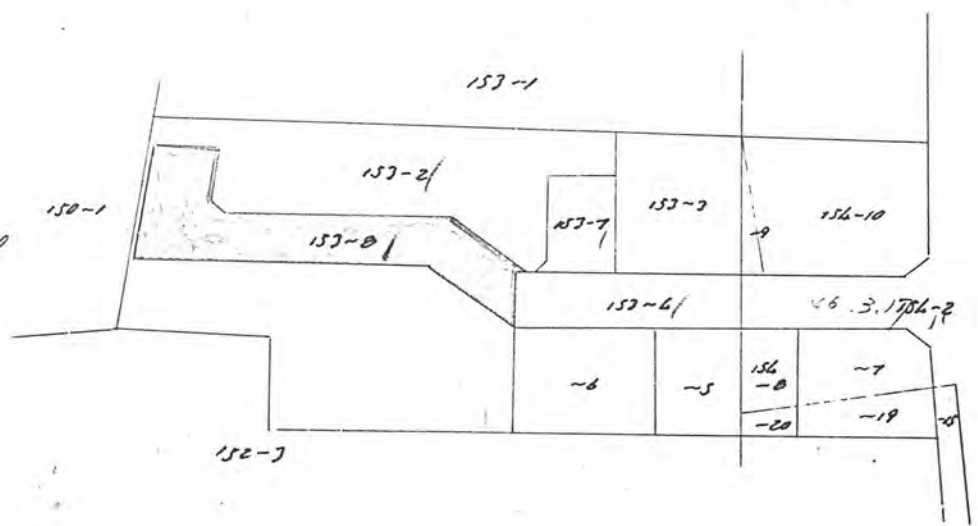
3、利用宅地総面積 570.94 平方メートル

5/年9月22日第144号  
幅員4.0m 延長29.10m

地籍図 5:1/200



公図の写し 5:1/500



境界標石構造図 5:1/10



道路断面図 5:1/50

