

51.10/30.177

51年10月30日第177号
幅員4.0m 延長32.33m

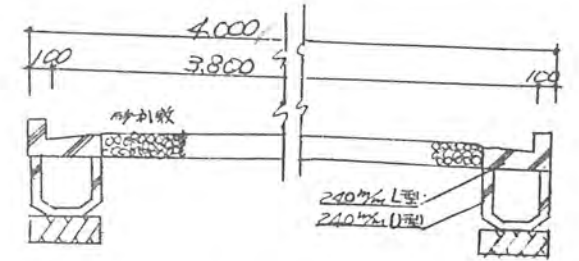
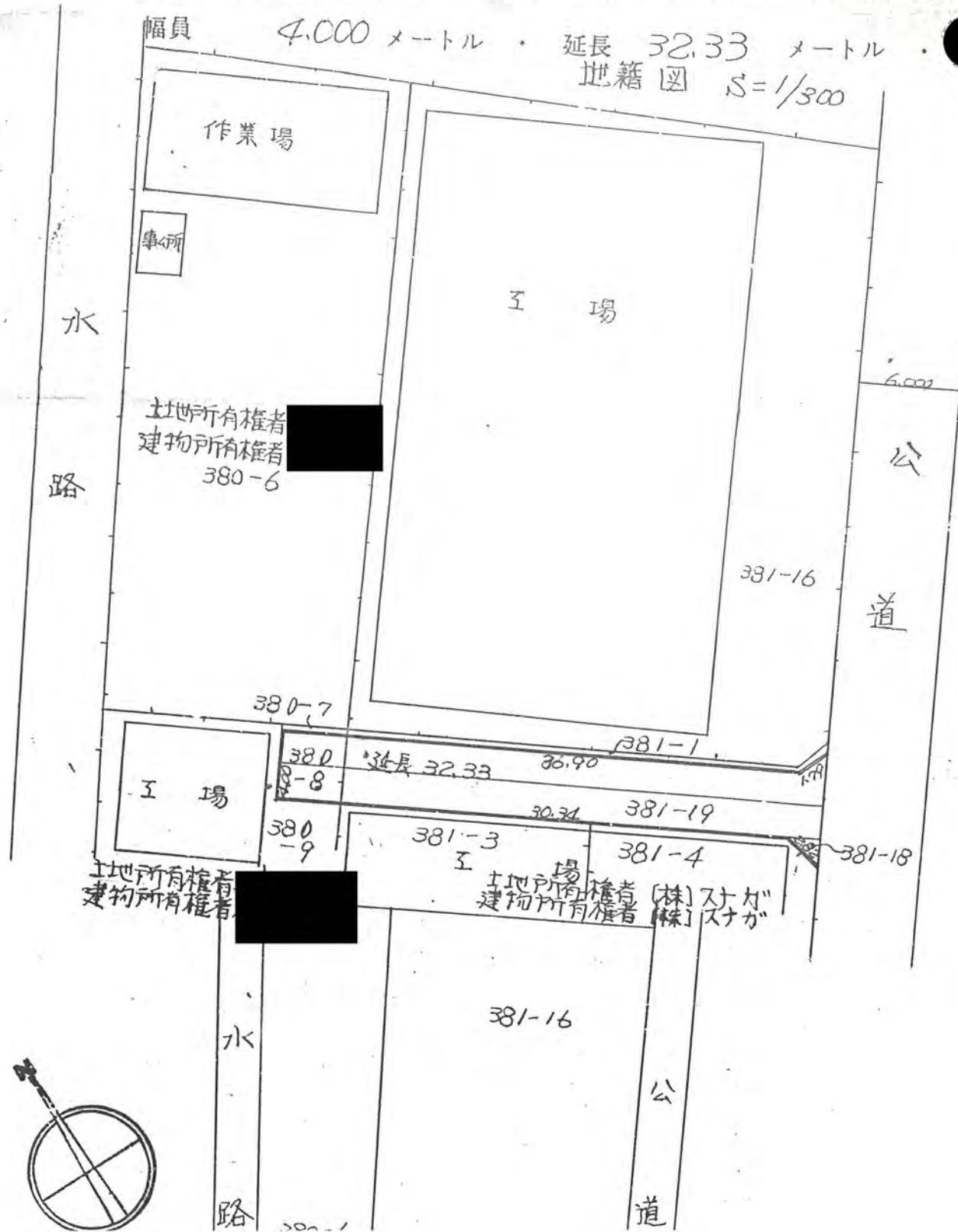
道路位置指定申請図

縮尺	地籍図	1/300
	付近見取図	1/2000
	構造図	1/30

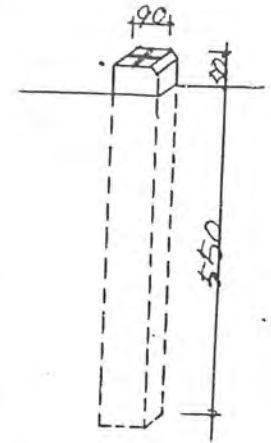
道路となる土地の地名地番 新座市野火止7丁目380-8, 380-18, 380-19

幅員 4.000メートル ・ 延長 32.33メートル ・
地籍図 S=1/300

路面積 131.93 平方メートル
利用宅地 831.22 平方メートル



道路横断面図 S=1/30



石標埋設図 S=1/10