

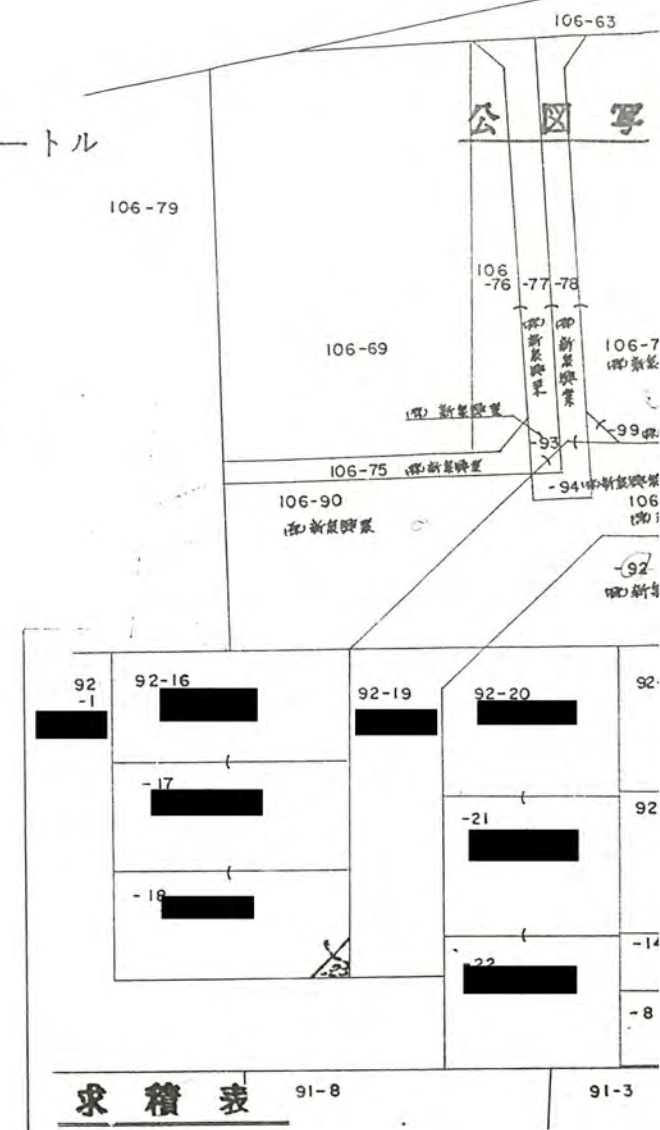
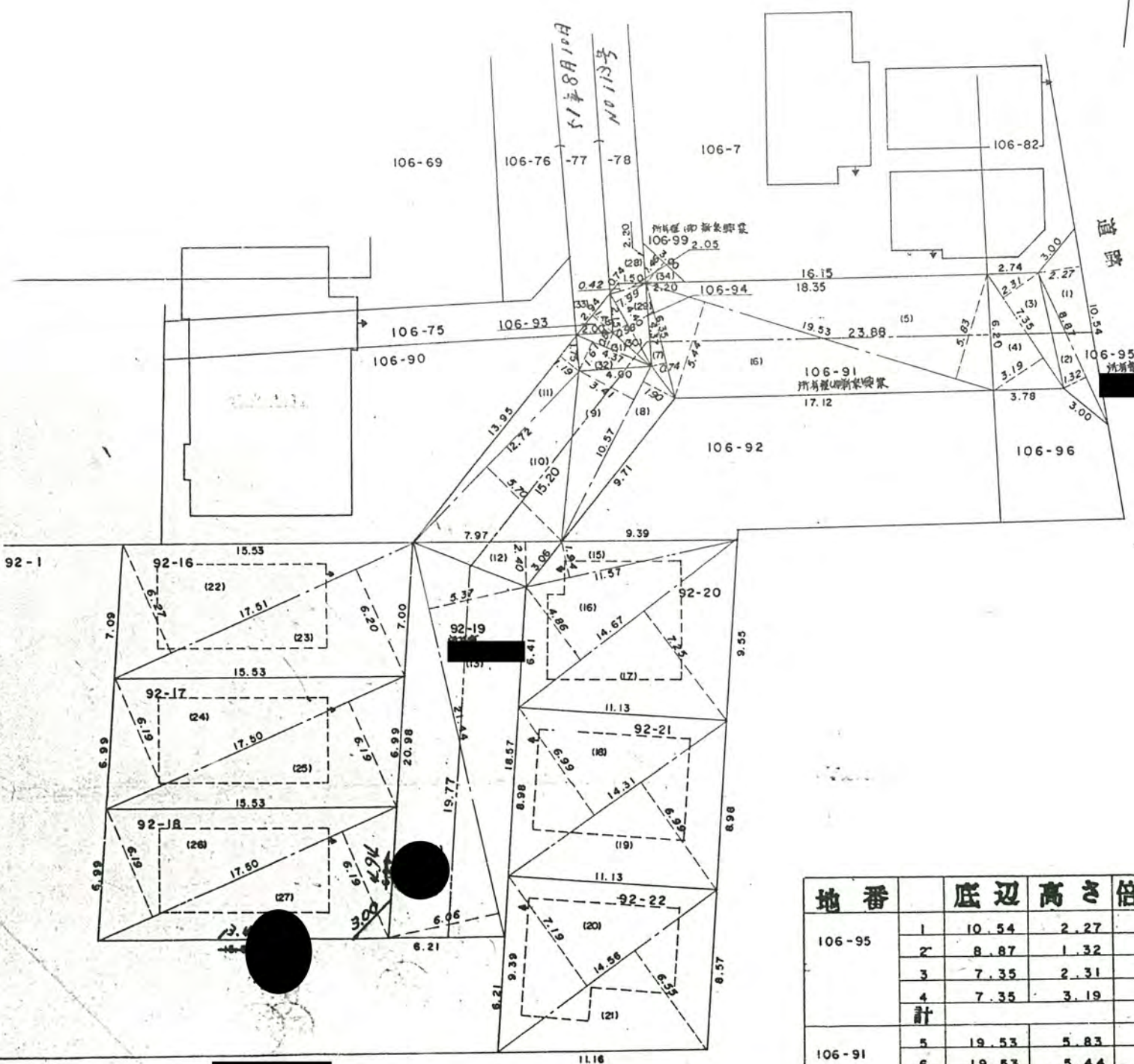
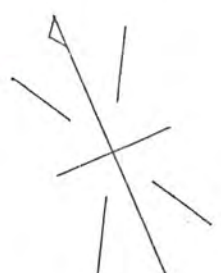
1、申請に係る土地の地名地番 新座市北野 2丁目 92-19, 106-91, 106-95, 106-99

2、申請に係る道路の幅員、延長及び面積

幅員 6.20メートル・延長 58.85メートル・面積 357.31平方メートル

3、利用宅地総面積 625.89平方メートル

52年7月2日第15号
幅員6.2m 延長58.85m



地番	底辺	高さ	倍面積	面積
92-20	15	11.57	1.94	22.445
	16	14.67	4.86	71.296
	17	14.67	7.25	106.357
	計			200.098
92-21	18	14.31	6.99	100.021
	19	14.31	6.99	100.021
	計			200.05
92-22	20	14.56	7.19	104.681
	21	14.56	6.55	95.36
	計			200.05
92-16	22	17.51	6.27	109.78
	計	17.51	6.20	108.56
92-17	24	17.50	6.19	108.32
	25	17.50	6.19	108.32
	計			216.64
92-18	26	17.50	6.19	108.32
	計			216.64
106-95	1	10.54	2.27	23.9258
	2	8.87	1.32	11.7084
	3	7.35	2.31	16.9785
	計	7.35	3.19	23.4465
106-91	5	19.53	5.83	113.8599
	6	19.53	5.44	106.2432
	7	6.35	2.74	4.6990
	計			76.0592

地番	底辺	高さ	倍面積	面積
106-95	1	10.54	2.27	23.9258
	2	8.87	1.32	11.7084
	3	7.35	2.31	16.9785
	計	7.35	3.19	23.4465
106-91	5	19.53	5.83	113.8599
	6	19.53	5.44	106.2432
	7	6.35	2.74	4.6990
	計			76.0592