

52.3/7.16  
**道路位置図** (指定・変更・廃止)

縮尺	付近見取図	
	地籍図	1:300
尺	構造図	1:50 1:10
	公図の写し	1:500

1、申請に係る土地の地名地番 新座市馬場4丁目3998~3


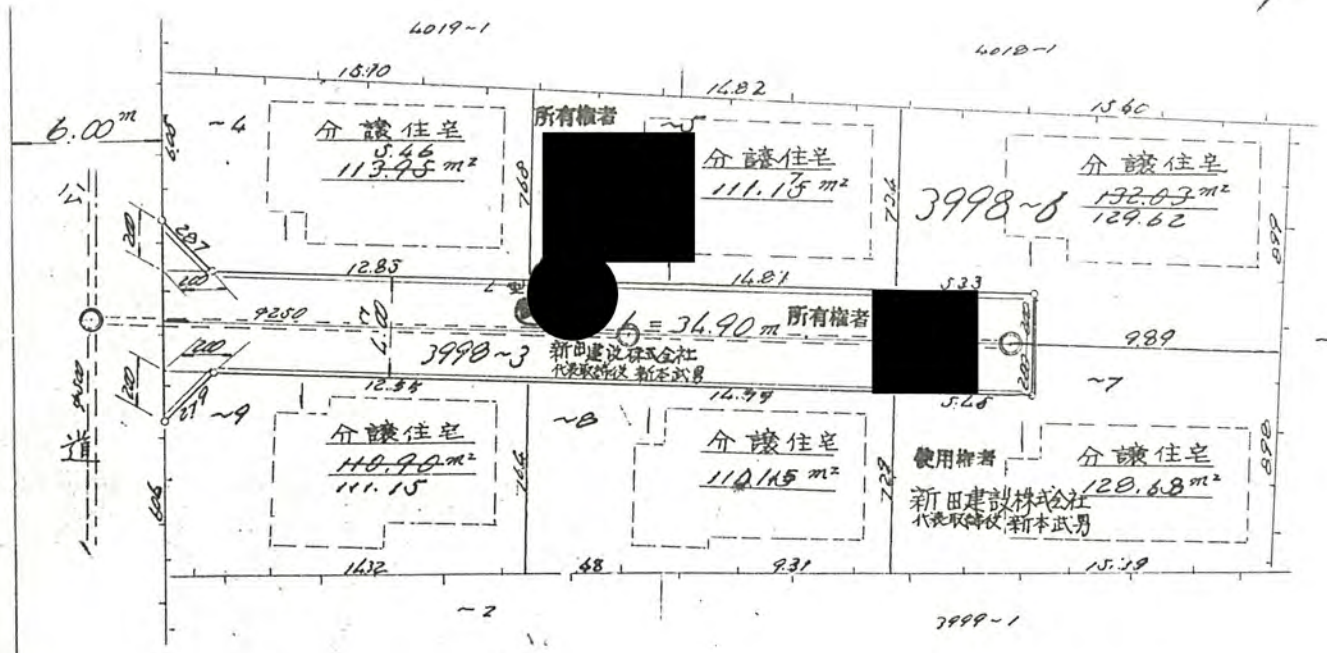
2、申請に係る道路の幅員、延長及び面積

幅員 4.00 メートル・延長 34.90 メートル・面積 ~~146.72~~ 平方メートル

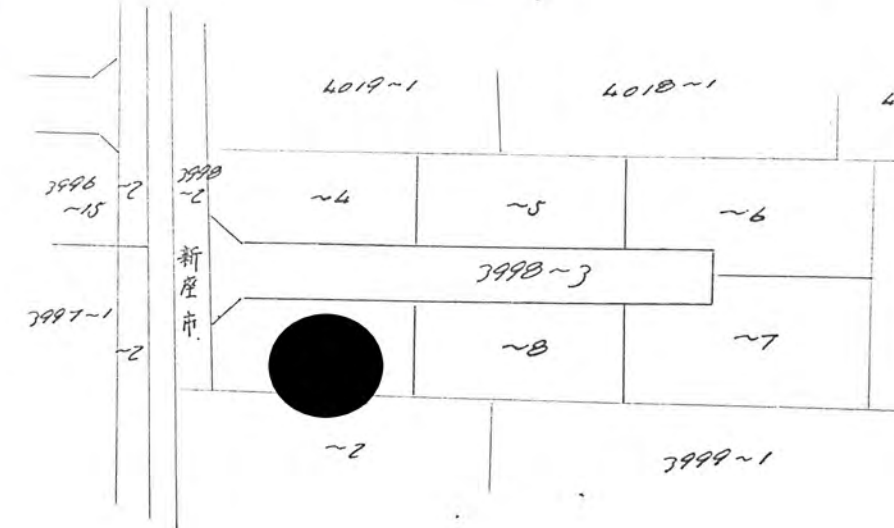
3、利用宅地総面積 ~~707.19~~ 平方メートル

52年3月7日第16号  
 幅員4.0m 延長34.90m

地籍図  $\text{S}=1:300$



公図の写し  $\text{S}=1:500$



道路標準断面図  $\text{S}=1:50$

境界標構造図  $\text{S}=1:10$