

道路似直図 (指定・築史・廃止)

尺 公図の写し 1:500

1、申請に係る土地の地名地番 新産市野寺5丁目352~35, 38


2、申請に係る道路の幅員、延長及び面積

幅員 4.20メートル・延長 23.05メートル・面積 103.43平方メートル

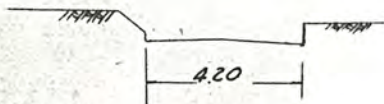
3、利用宅地総面積 453.12平方メートル

52年7月19日第18号
幅員4.2m 延長23.05m

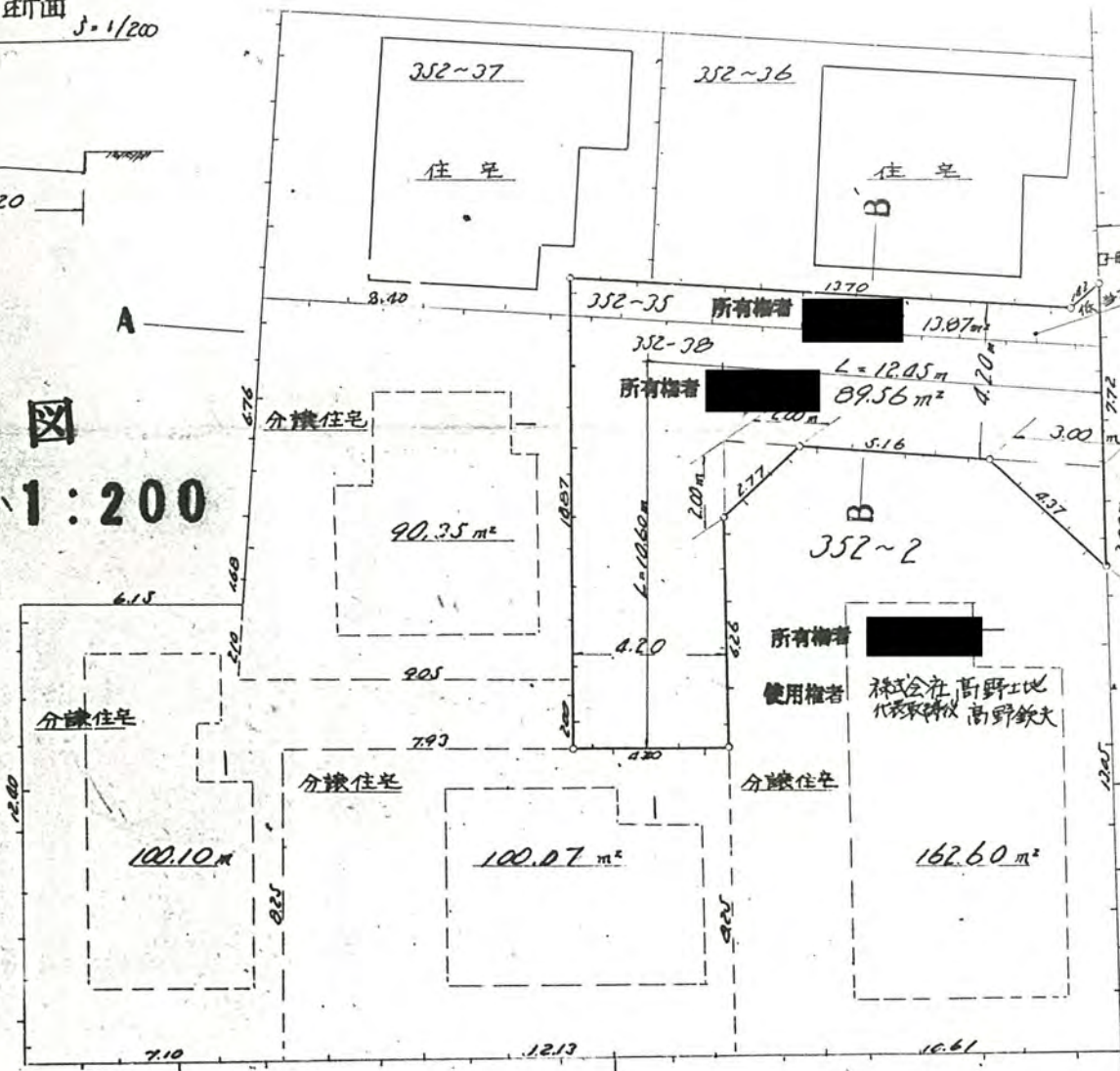
A — A' 断面 1/200



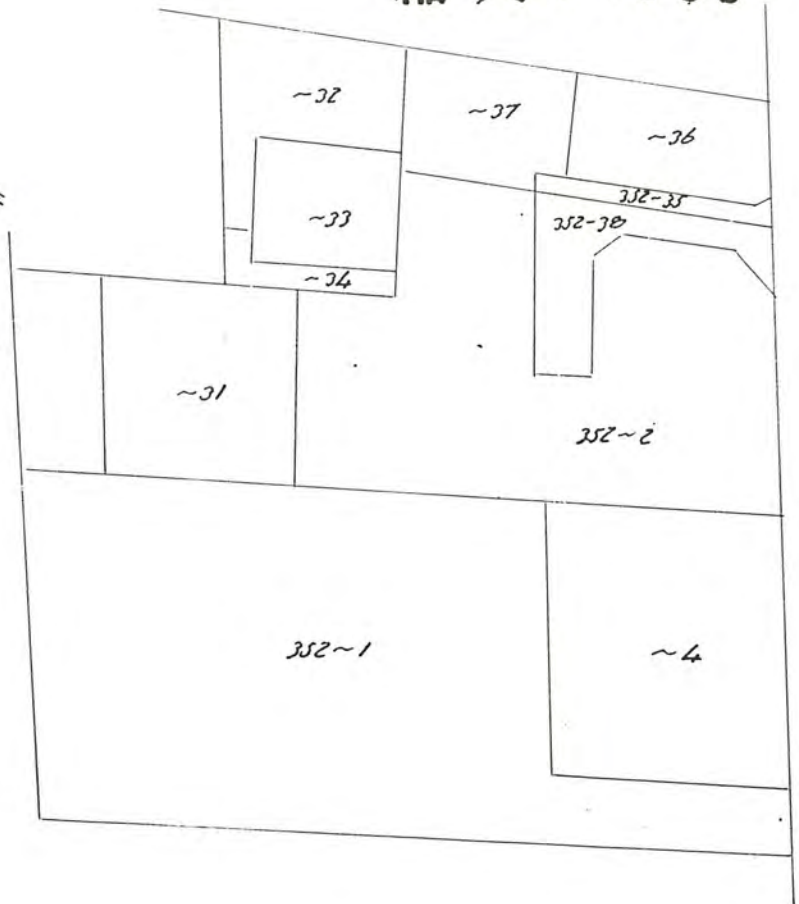
B — B' 断面 1/200



地積図 縮尺1:200



公図の写し 縮尺1:500



県道 新沢線 車線

財団法人日本放送協会 共済会
全国信用協同組合連合会
(取扱店=東信田組)