

1、申請に係る土地の地名地番 新座市野寺4丁目417-3

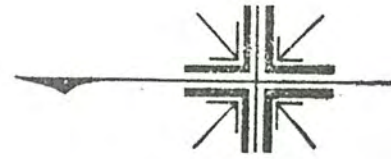
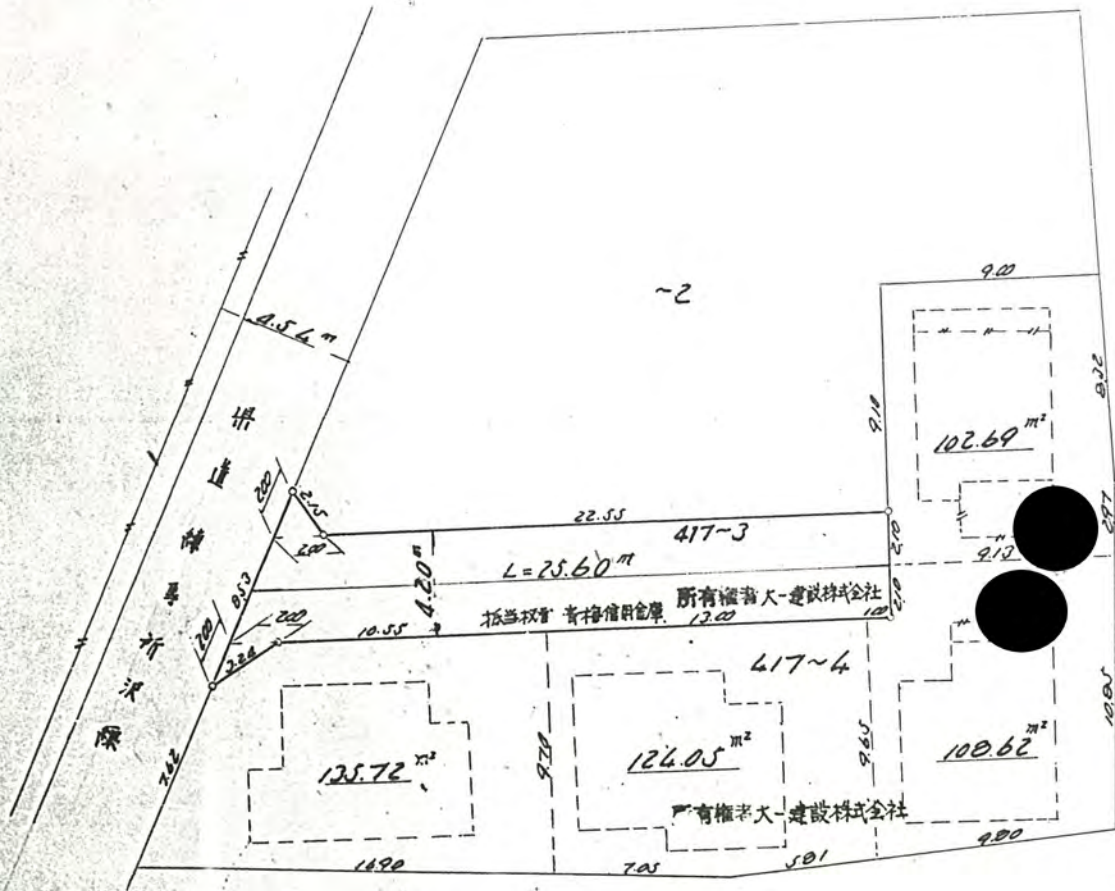
2、申請に係る道路の幅員、延長及び面積

幅員 4.20メートル・延長 25.60メートル・面積 111平方メートル

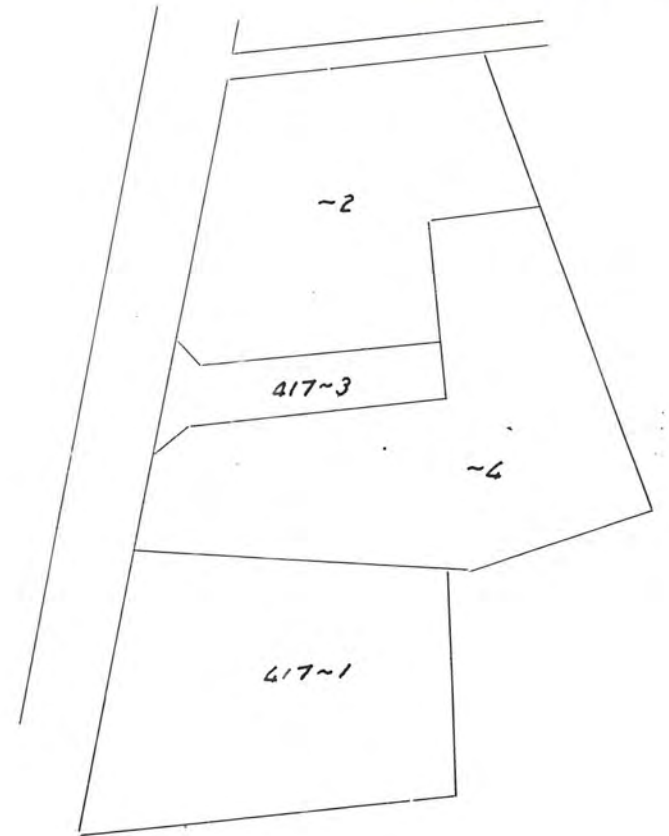
3、利用宅地総面積 471平方メートル

52年9月14日第31号
幅員4.2m 延長25.60m

地積図
縮尺 1:300



公図の写し
縮尺 1:50



道路標準断面図
縮尺 1:40

境界石構造図
縮尺 1:10

