




3、利用宅地総面積

618.70

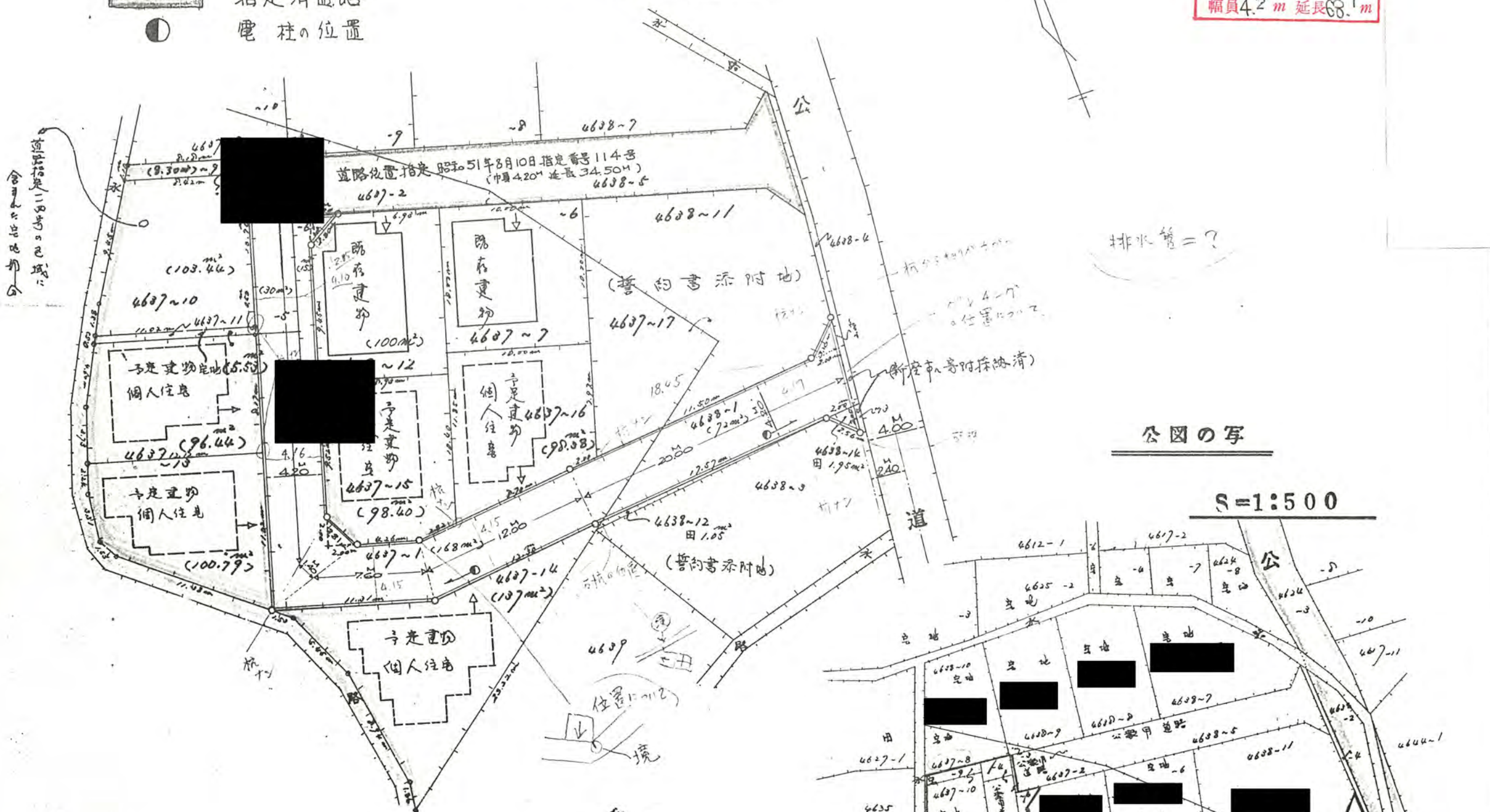
平方メートル

-  利用宅地
-  指定済道路
-  電柱の位置

### 構造図

S = 1:300

53年6月5日第11号  
幅員4.2m 延長68.1m



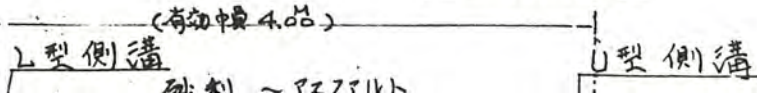
公園の写

S = 1:500



### 道路断面図

S = 1:50



7-277