

道路位置図 (指定・変更・廃止)

尺	構造図	1: 20
	公図の写し	1: 600

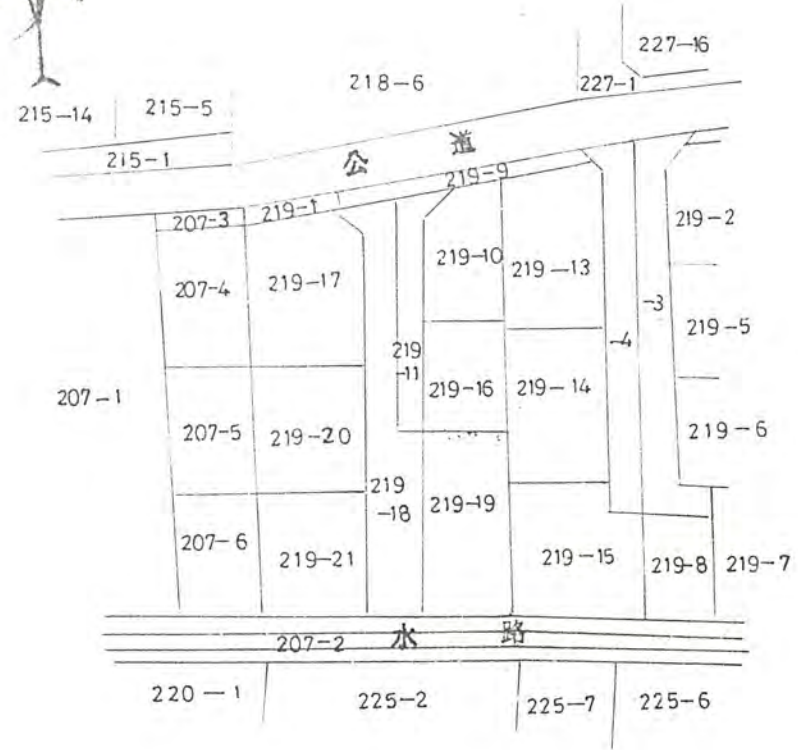
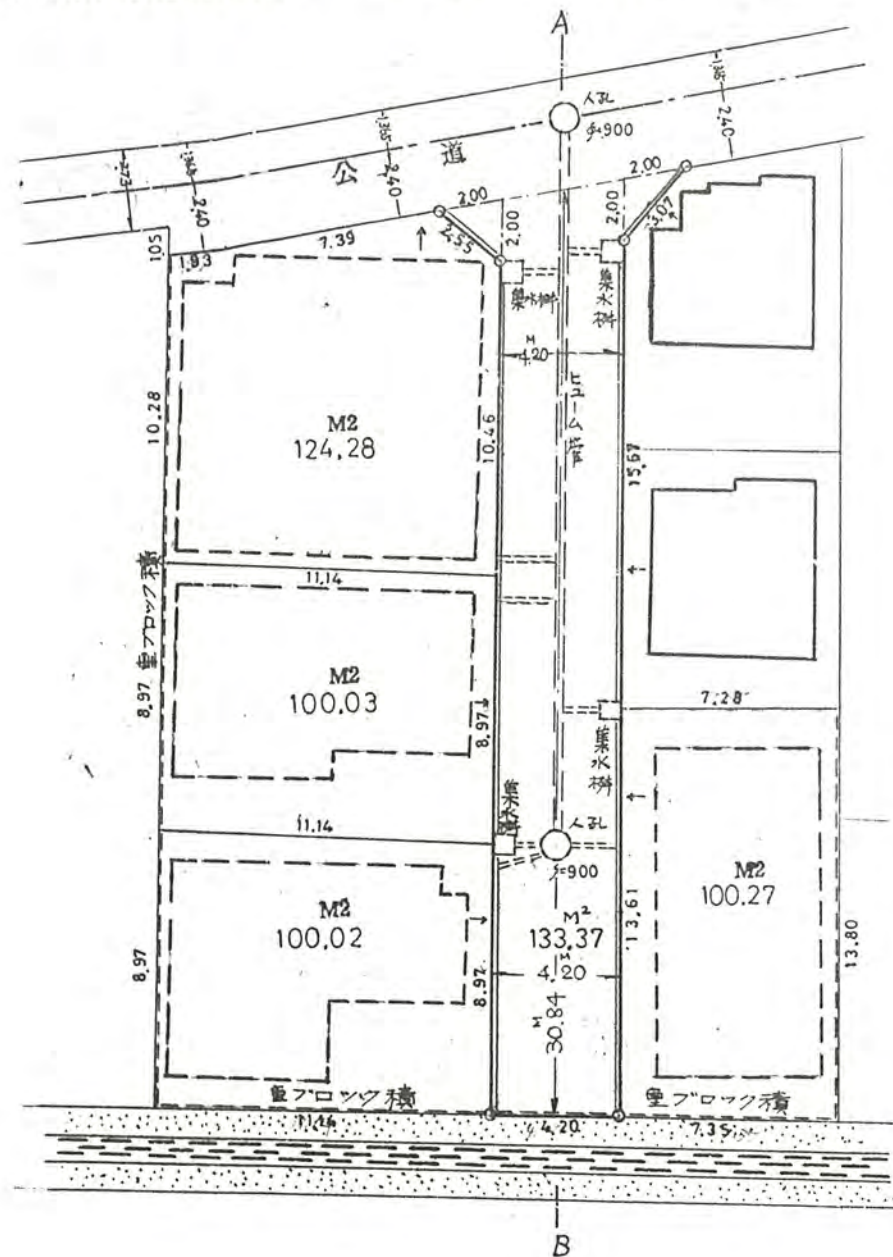
54年12月24日第37号
幅員4.2m 延長30.84m

1、申請に係る土地の地名地番 新座市新堀2丁目 219-11, 219-18

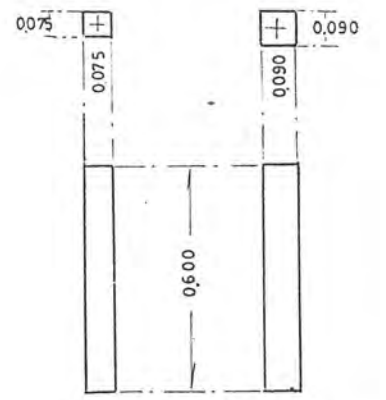
2、申請に係る道路の幅員、延長及び面積

幅員 4.20メートル・延長 30.84メートル・面積 133.37平方メートル

3、利用宅地総面積 424.60平方メートル



コンクリート境界杭 縮尺 1:20



A~B線断面図 縮尺 1:200