

道路位置図 (指定・変更・廃止)

尺	公図の写し	S = 1/30
		S = 1/500


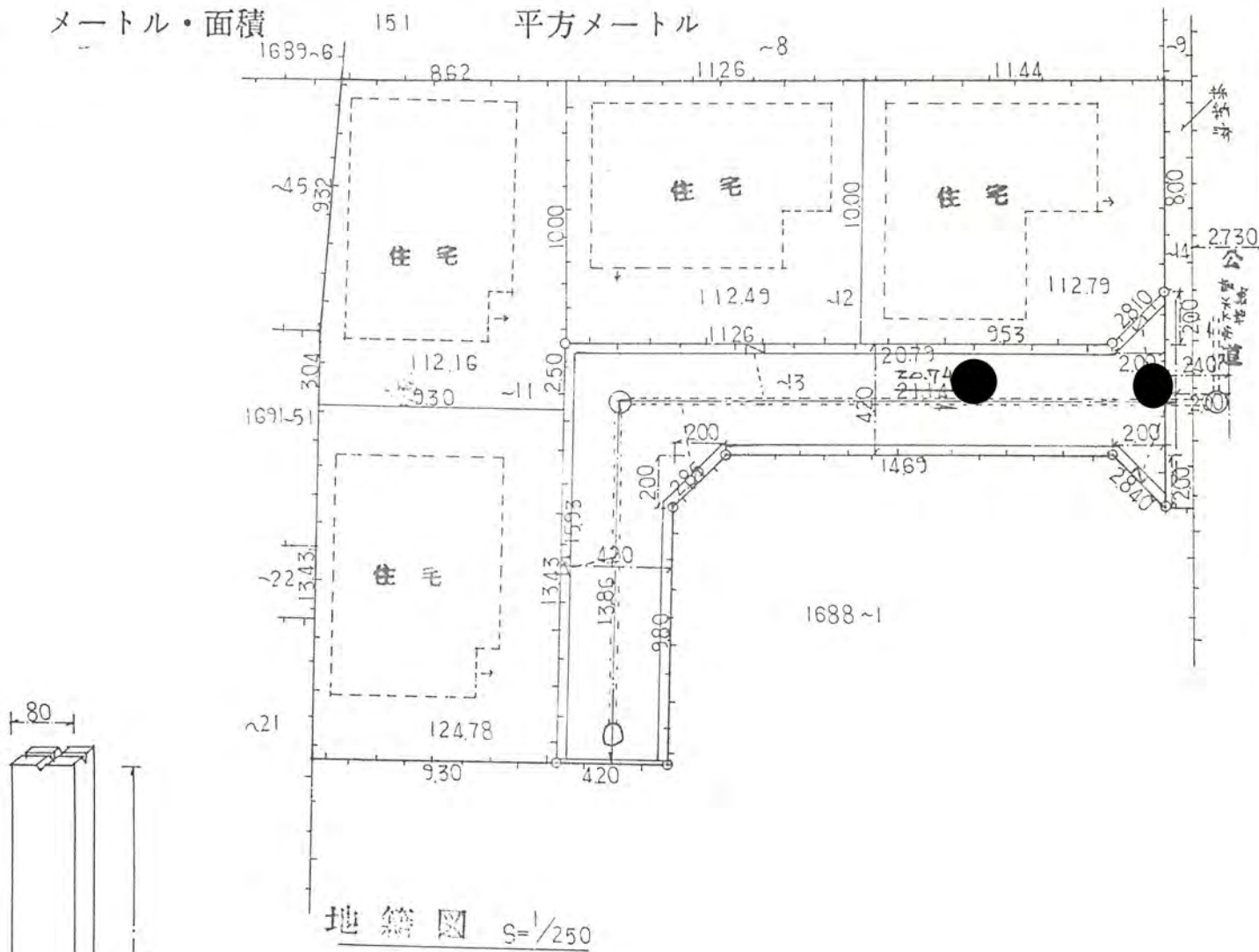
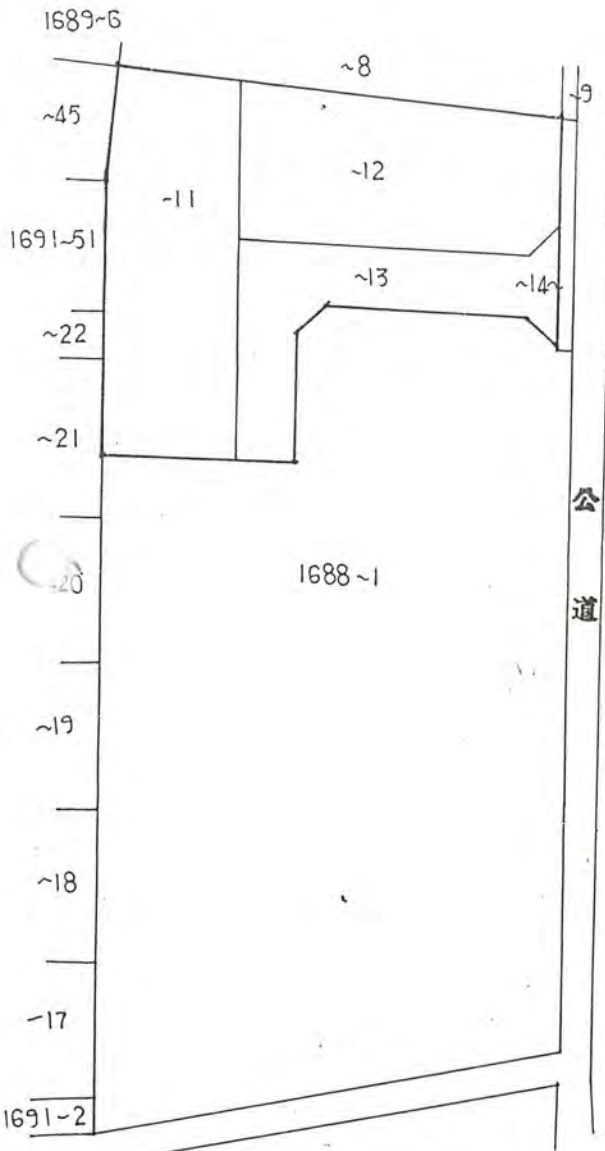
55年 2月 15日 第 42号
幅員 4.2m 延長 34.60m

1、申請に係る土地の地名地番 新座市石神-丁目 1688-13

2、申請に係る道路の幅員、延長及び面積

幅員 4.20メートル・延長 ~~35.00~~ 34.60

3、利用宅地総面積 462.28^z 平方メートル



礫石構造図 S=1/10