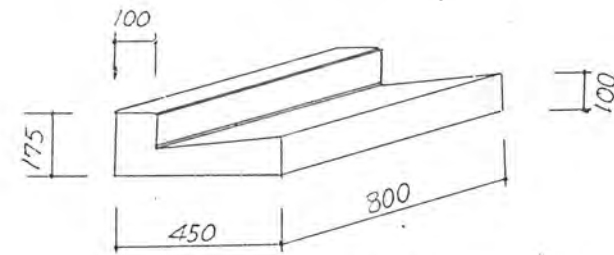
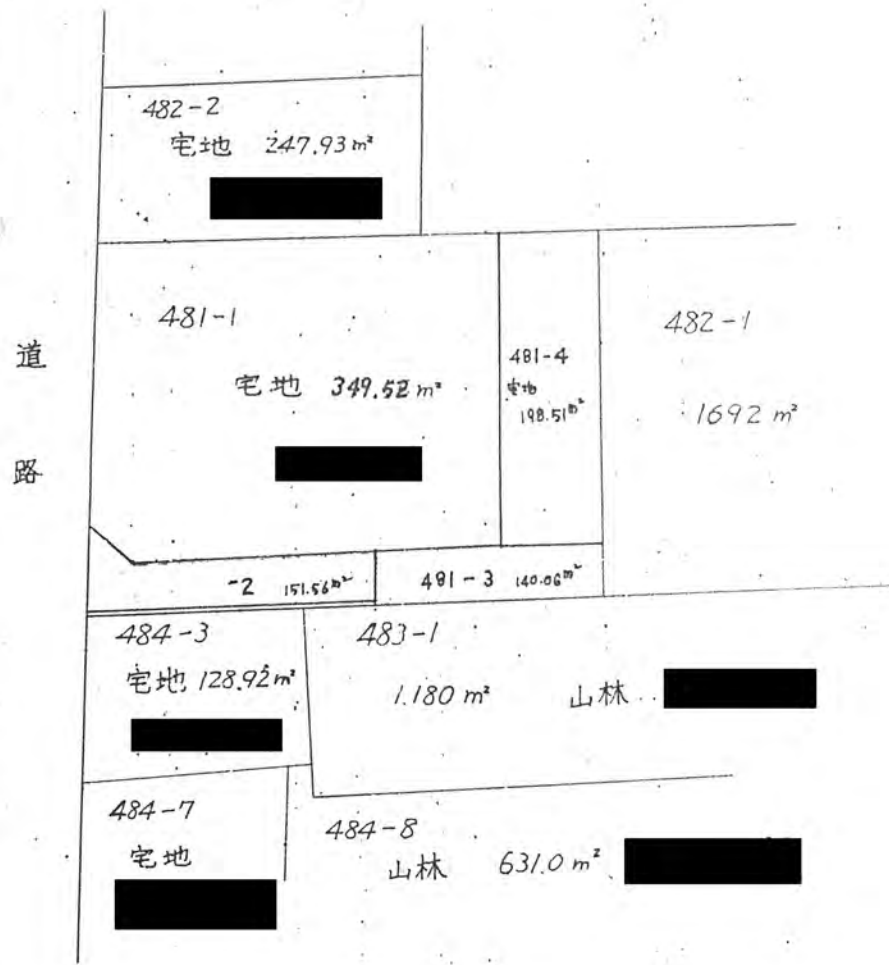


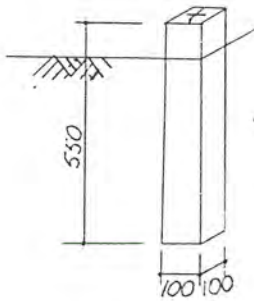
55 2/15 44-1

55年2月15日第44-1号
幅員4.2m 延長34.99m

公 図 写 S = 1/600

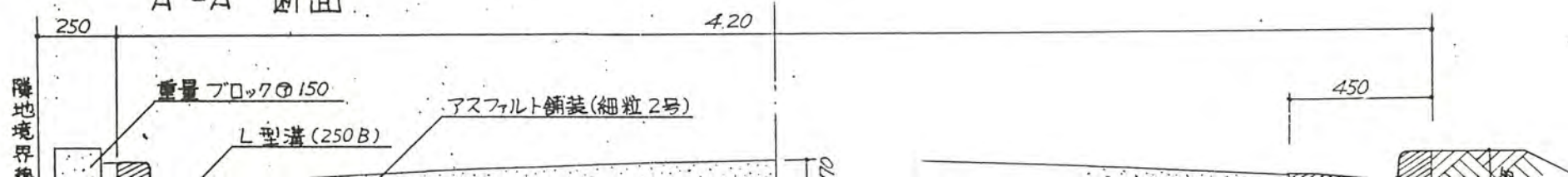


縁L型図 S = 1/20



境界石図

A-A' 断面



1、申請に係る土地の地名地番 埼玉県新座市野火止 8丁目 481番地 2

2、申請に係る道路の幅員、延長及び面積

幅員 4.20メートル・延長 34.99メートル・面積 151.56平方メートル

3、利用宅地総面積 326.21平方メートル

55-2015-44-2号
幅員4.20m 延長34.99m

