

道路位置図 (指定・変更・廃止)

尺	構造図	1/50
	公図の写し	1/500

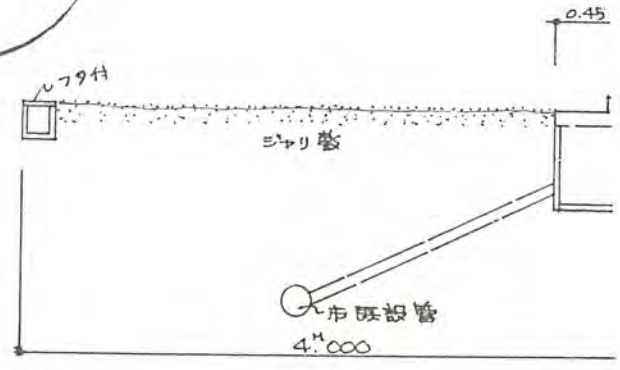
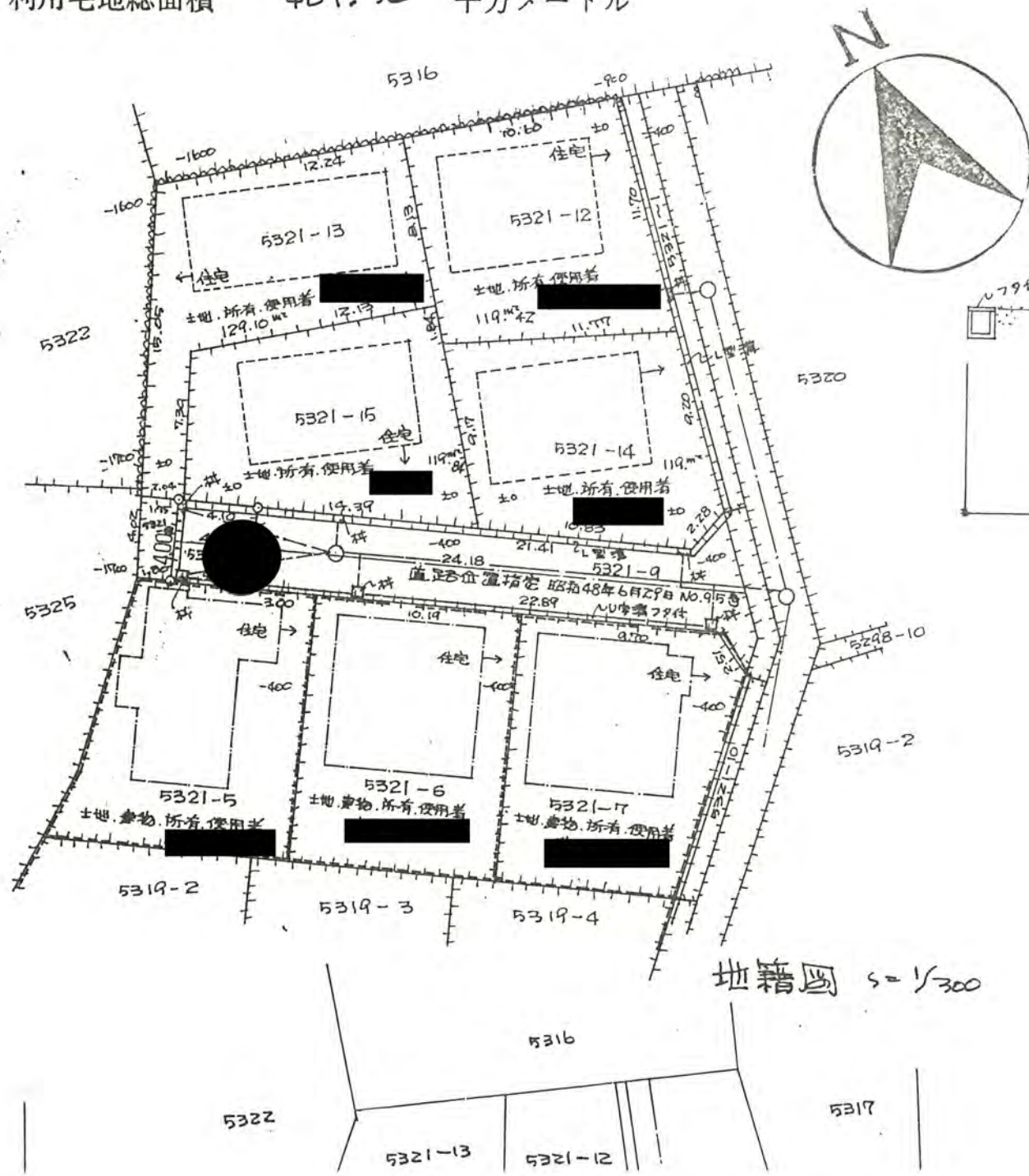
56年7月28日第16号
幅員4.0m 延長4.1m

1、申請に係る土地の地名地番 新座市 畑中2丁目 5321番地

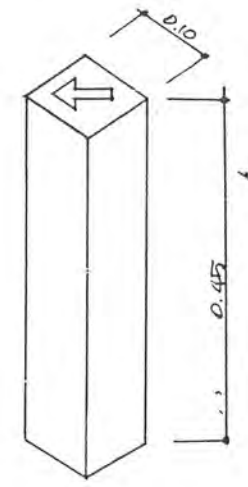
2、申請に係る道路の幅員、延長及び面積

幅員 4.00メートル・延長 4.10メートル・面積 16.40平方メートル

3、利用宅地総面積 487.76平方メートル



構造図 $s = 1/50$



境界石 $s = 1/10$