

# 道路位置直図 (指定・変更・廃止)

尺	公図の写し	S = 1:600
---	-------	-----------


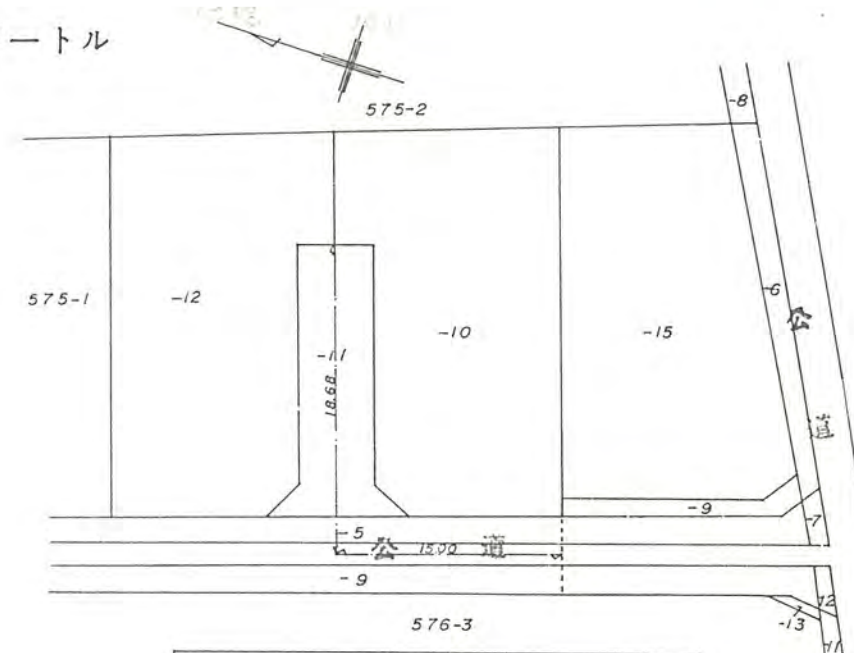
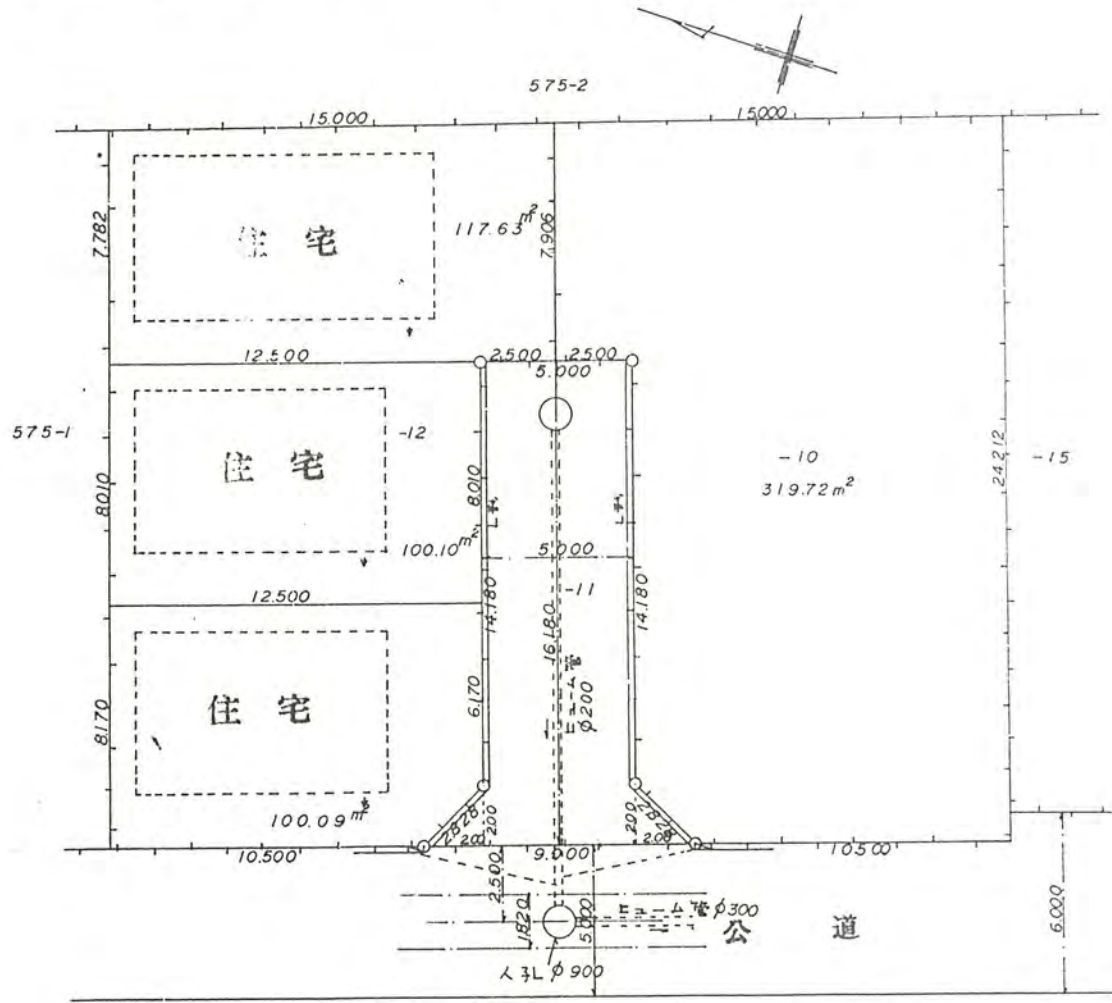
56年11月10日第27号  
幅員5.0m 延長16.18m

1、申請に係る土地の地名地番 新座市野寺3丁目575-11

2、申請に係る道路の幅員、延長及び面積

幅員 5.000メートル・延長 16.180メートル・面積 84.86平方メートル

3、利用宅地総面積 317.82平方メートル



5.00