

56 11/21 28

56年11月21日第28号
 幅員4.2m 延長45.99
 6.0 96.15 1/2

縮	付近見取図	
	地籍図	1:500
尺	構造図	1:50
	公図の写し	1:500

道路位置図 (指定・変更・廃止)

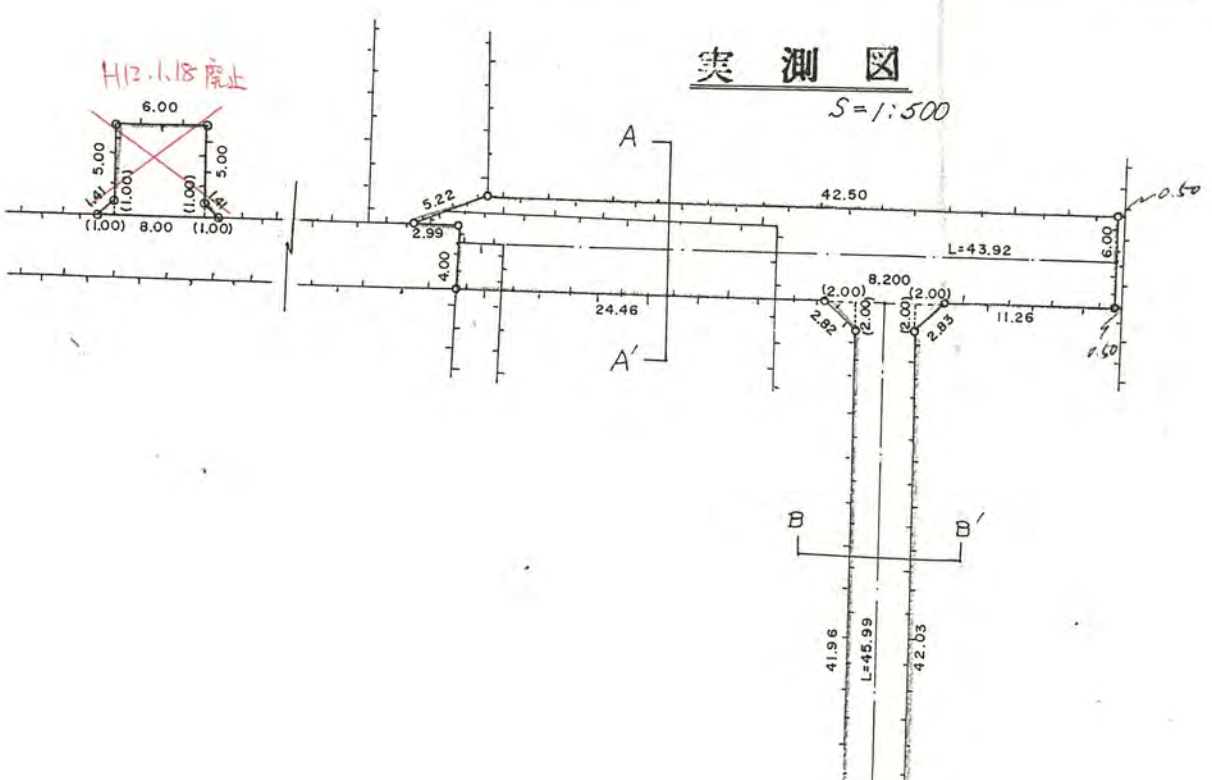
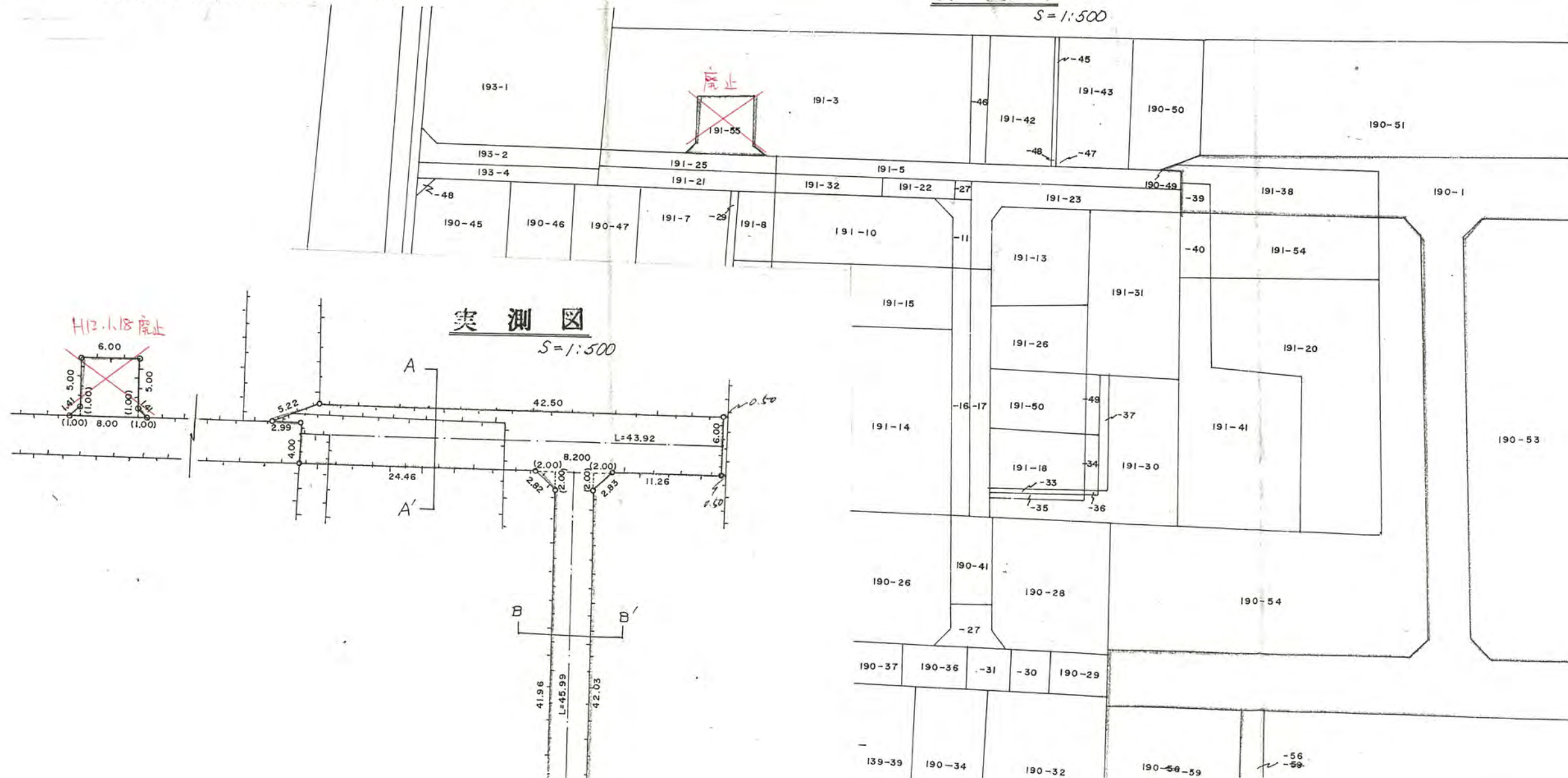
1、申請に係る土地の地名地番 新座市東2丁目190-1・190-49・191-38・191-39・191-55

2、申請に係る道路の幅員、延長及び面積

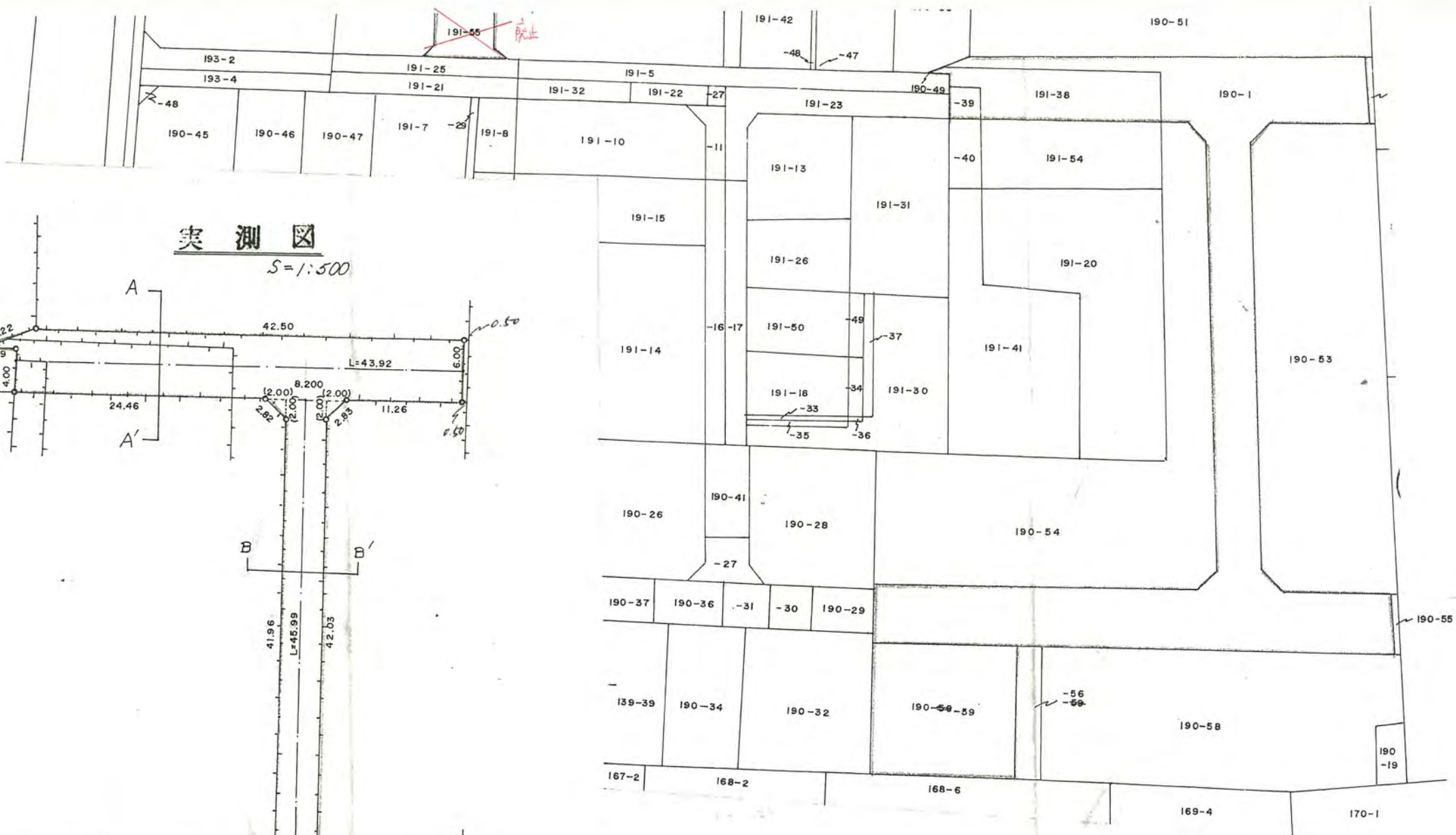
幅員	6.00	メートル・延長	43.92	メートル・面積	816.62	平方メートル
	4.20		45.99		807.05	
	6.00		52.23			

3、利用宅地総面積 181.82 平方メートル

公図写
S=1:500

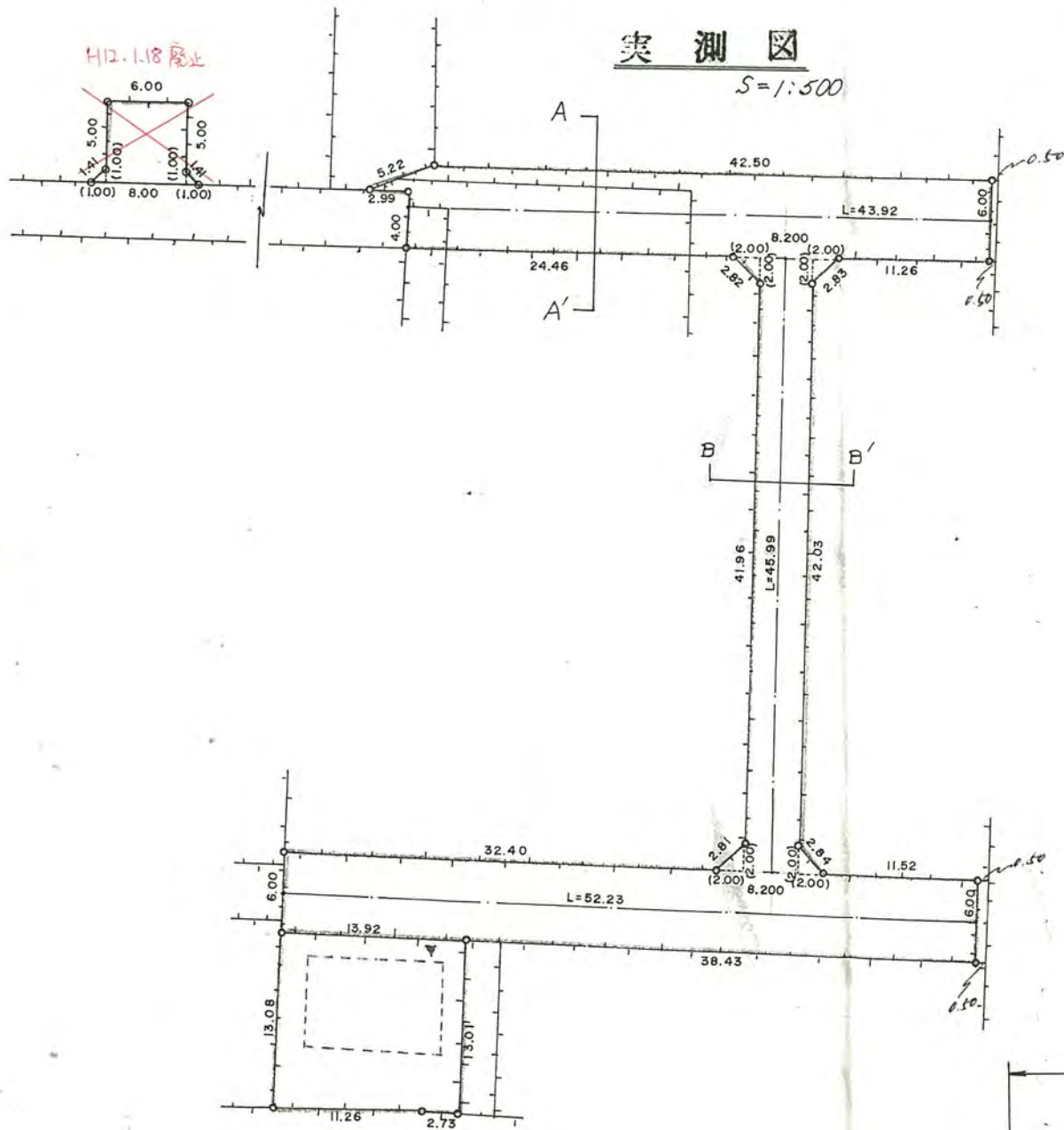


56年11月21日第28号
 幅員 4.2m 延長 45.99m
 6.0 96.15

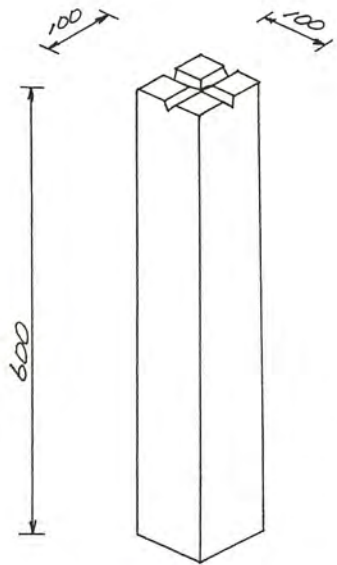
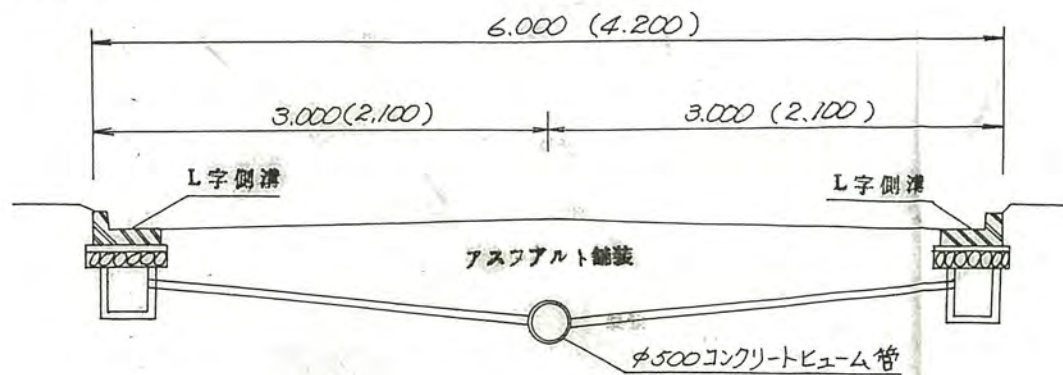


実測図

S=1:500



A-A'(B-B) 道路断面図 1:50



境界石