

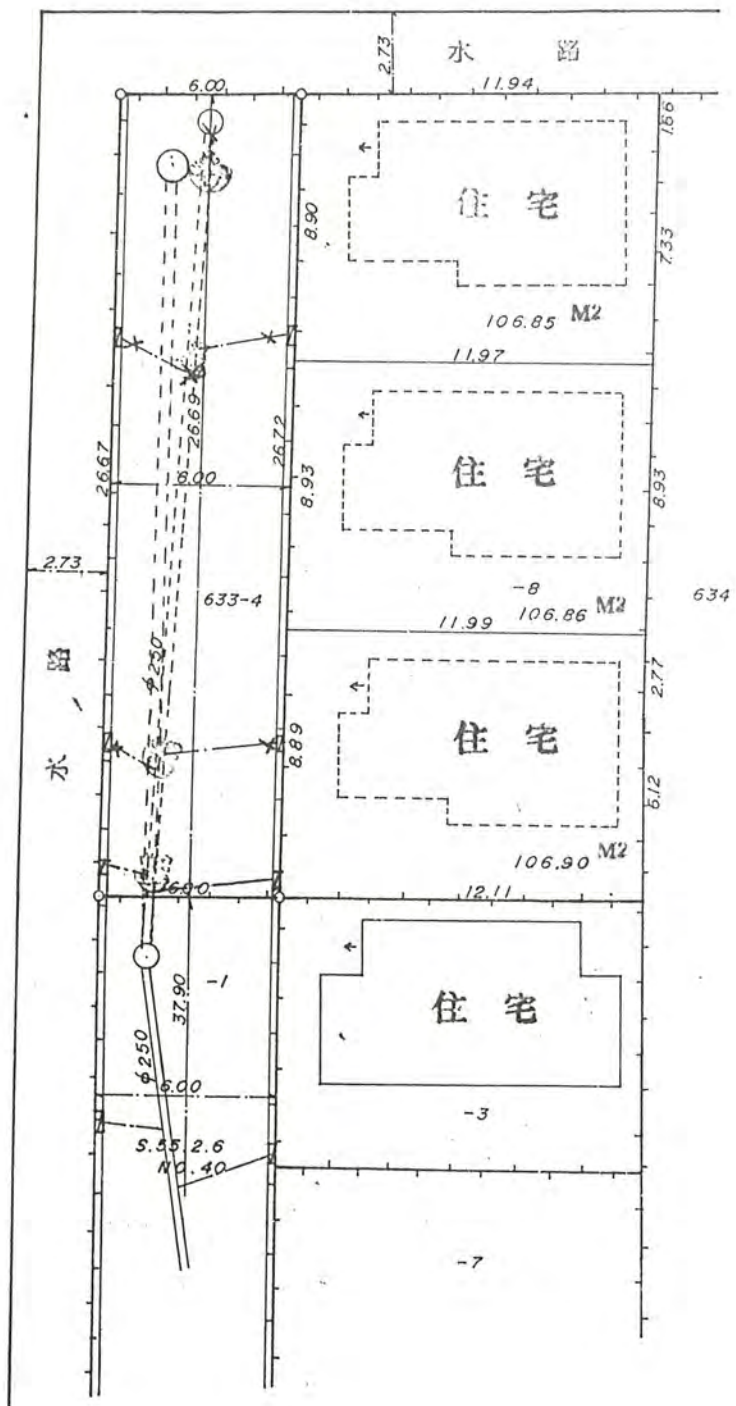
1、申請に係る土地の地名地番 新座市西堀2丁目633-4

2、申請に係る道路の幅員、延長及び面積

幅員 6.00メートル・延長 26.69メートル・面積 159平方メートル


3、利用宅地総面積 320.61平方メートル

57年6月26日第7号  
幅員6.0m 延長26.69m

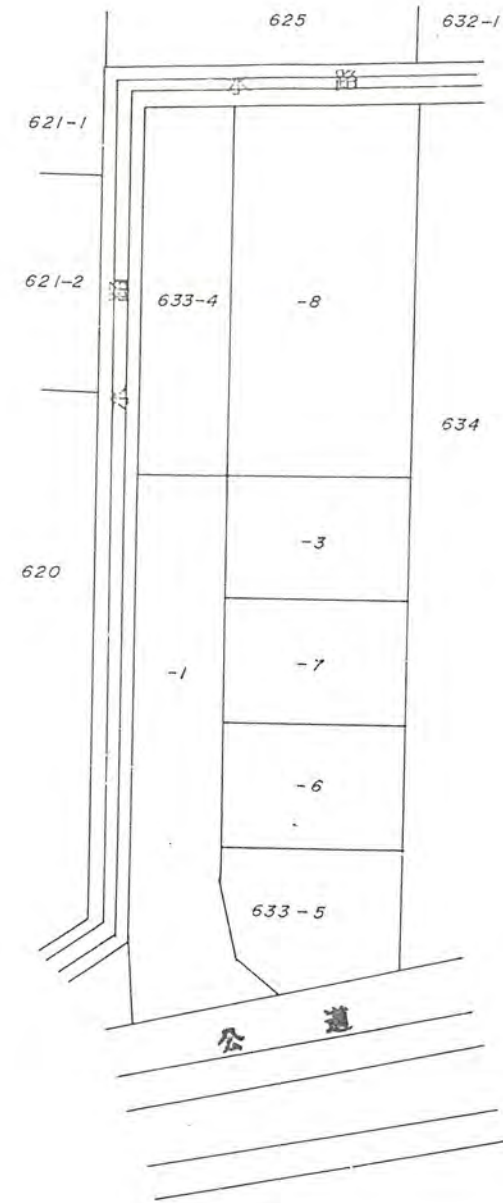


地籍図

S = 1:250



境界構造図 = 1:10



公道の写し

S = 1:500

6000