

57 7/3 8

57年6月26日第7号  
幅員6.0m 延長26.9m



# 道路位置図 (指定・変更・廃止)

縮尺	付近見取図	
	地籍図	S = 1:250
	構造図	S = 1:30 S = 1:10
	公図の写し	S = 1:500

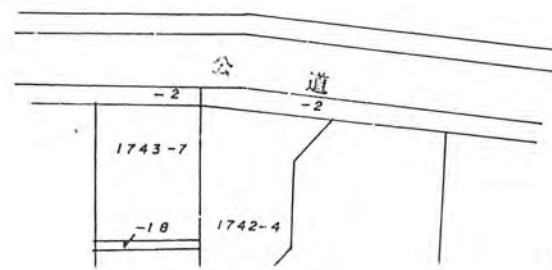
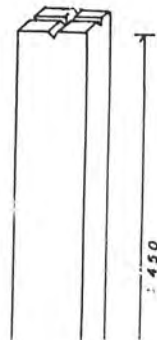
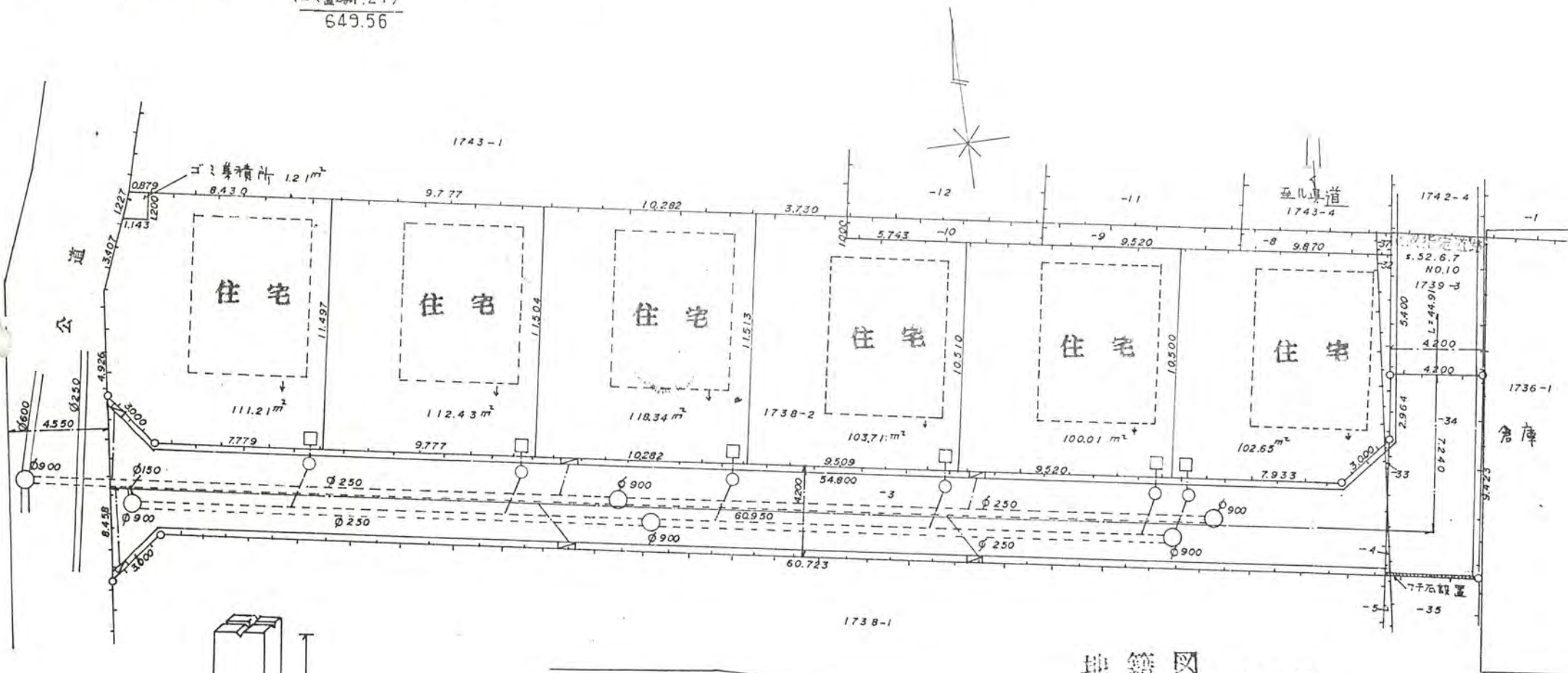
57年7月3日第8号  
幅員4.2m 延長68.9m

1、申請に係る土地の地名地番 新座市石神1丁目1738-3-4 1736-33-34

2、申請に係る道路の幅員、延長及び面積

幅員 ● 4.200メートル・延長 68.19メートル・面積 231.74平方メートル  
293.11

3、利用宅地総面積 648.35平方メートル  
(ゴミ置場1.21)  
649.56



地籍図 S = 1:250