

57年9月11日第23号
幅員40m 延長27.83m

57 9/11 23
道路位置図 (指定・変更・廃止)

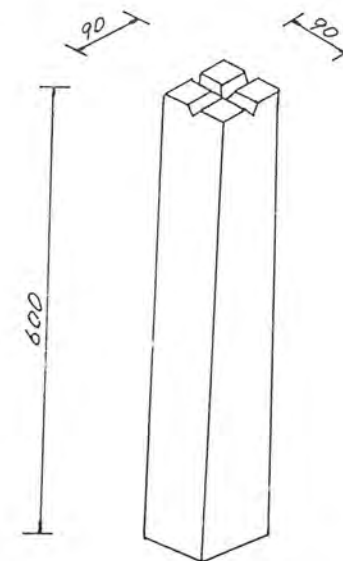
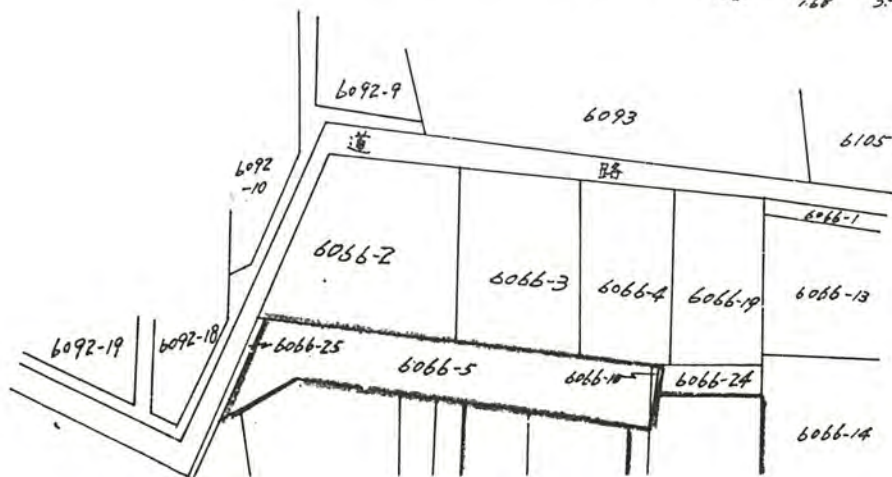
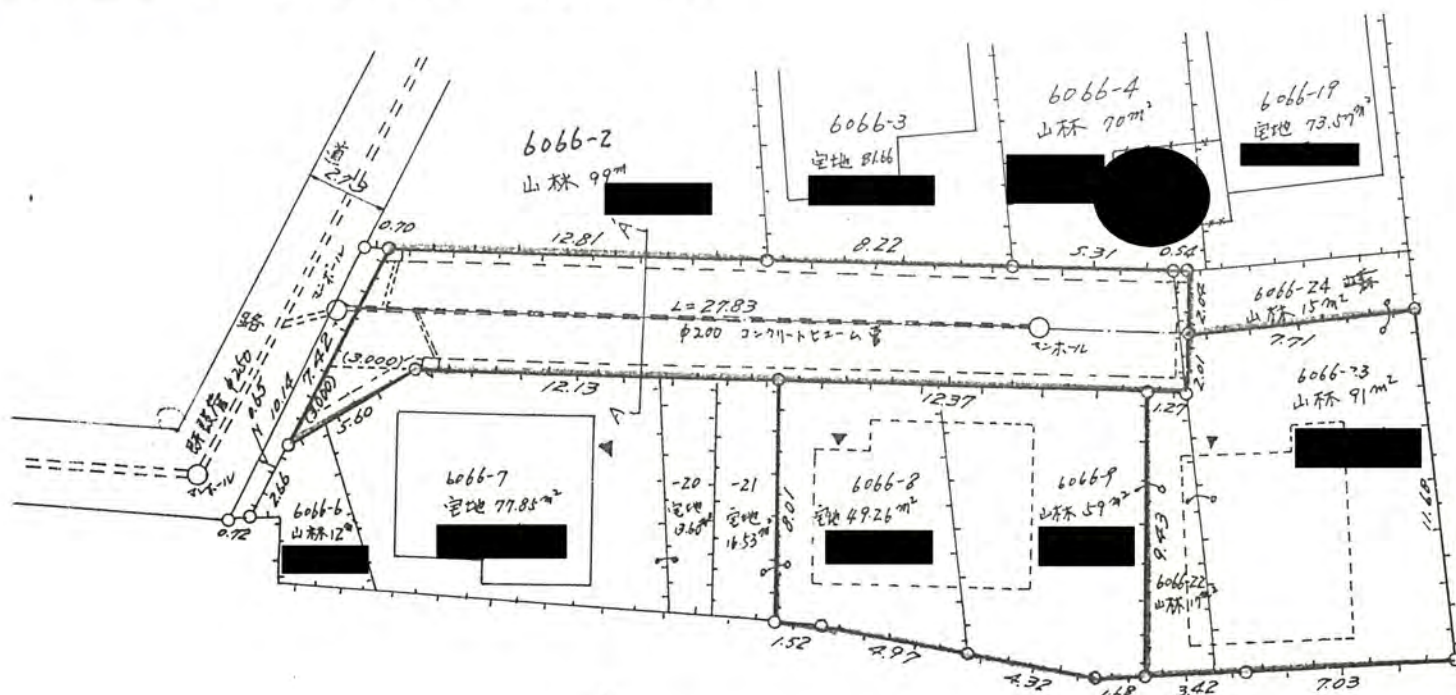
縮尺	付近見取図	
	地籍図	1:250
	構造図	
	公図の写し	1:500

1、申請に係る土地の地名地番 新座市畑中二丁目 6066-5・6066-10

2、申請に係る道路の幅員、延長及び面積

幅員 4.00メートル・延長 27.83メートル・面積 115.10平方メートル

3、利用宅地総面積 218.44平方メートル



境界石