

道路位置図 (指定・変更・廃止)

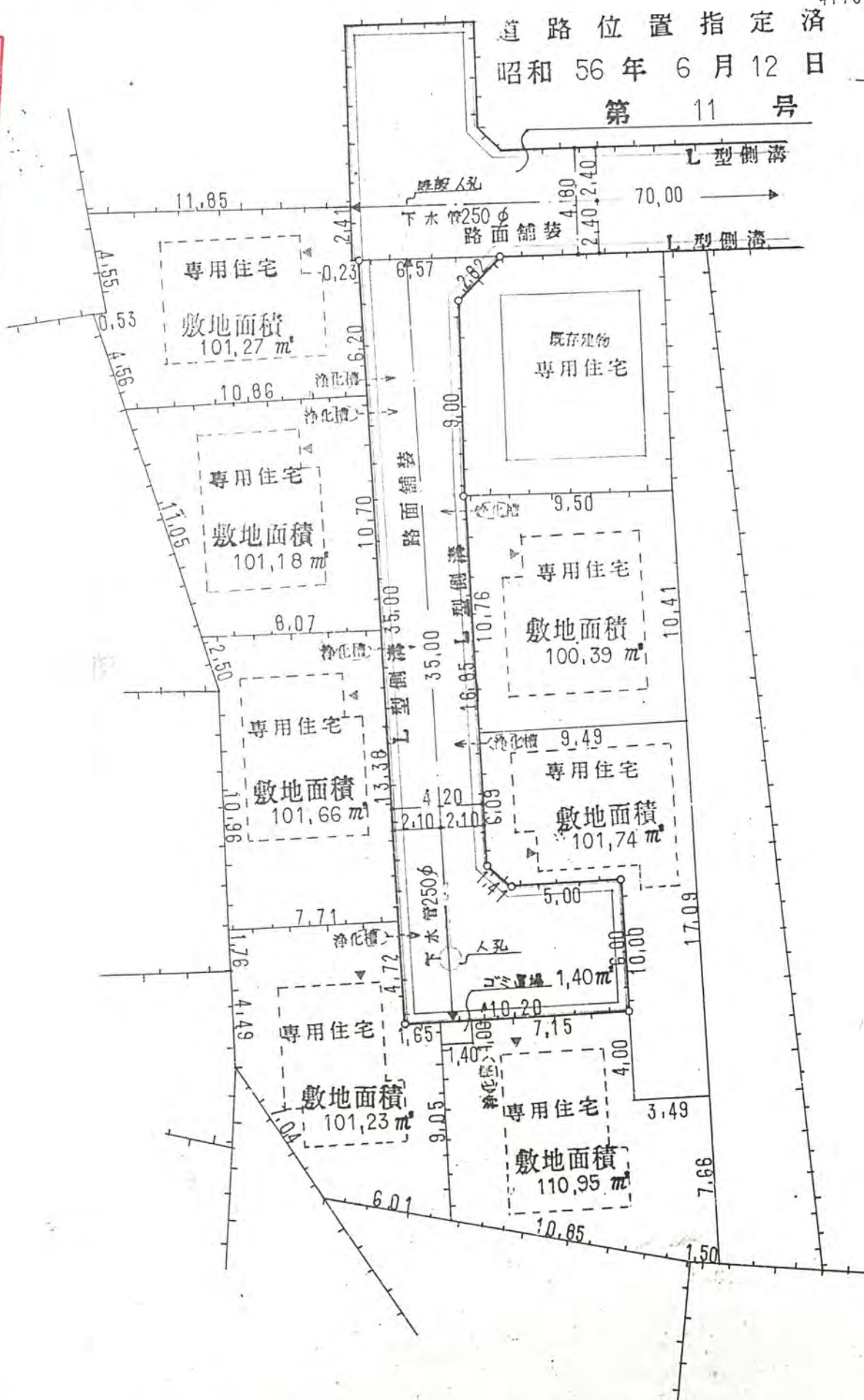
1、申請に係る土地の地名地番 **新座市馬場4丁目4161番地4**

2、申請に係る道路の幅員、延長及び面積

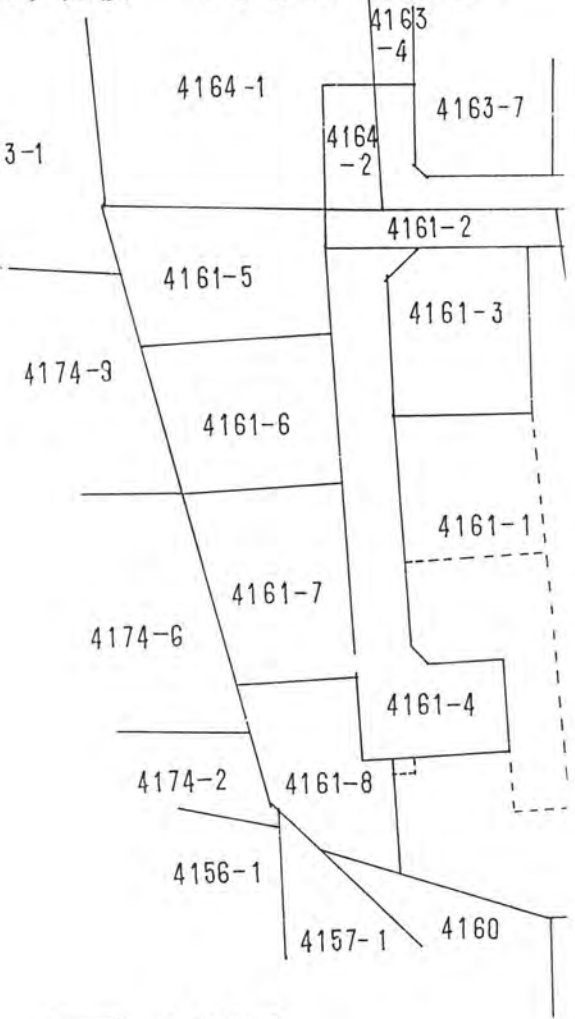
幅員 **4.20** メートル・延長 **35.00** メートル・面積 **186.92** 平方メー

3、利用宅地総面積 **718.42** 平方メートル

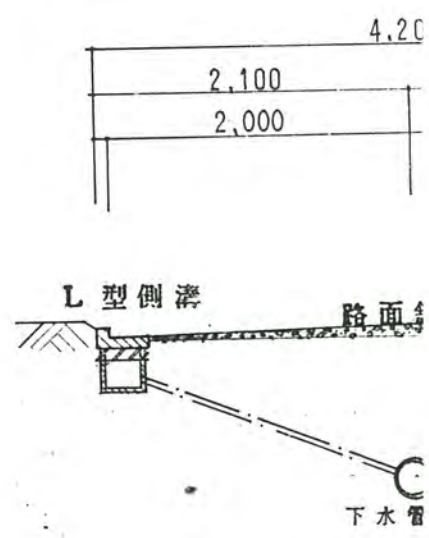
57年12月13日第39号
幅員4.2m延長35.0m



道路位置指定済
昭和56年6月12日
第11号



□ 申請部分
□ 既存部分



構造図 S = 1 : 250