

9号様式

57.12/23.40

57年12月23日第40号
幅員4.2m 延長10.06m

道路位置指定申請図

道路となる土地の地名地番

埼玉県新座市栗原6丁目 203-15.204-2

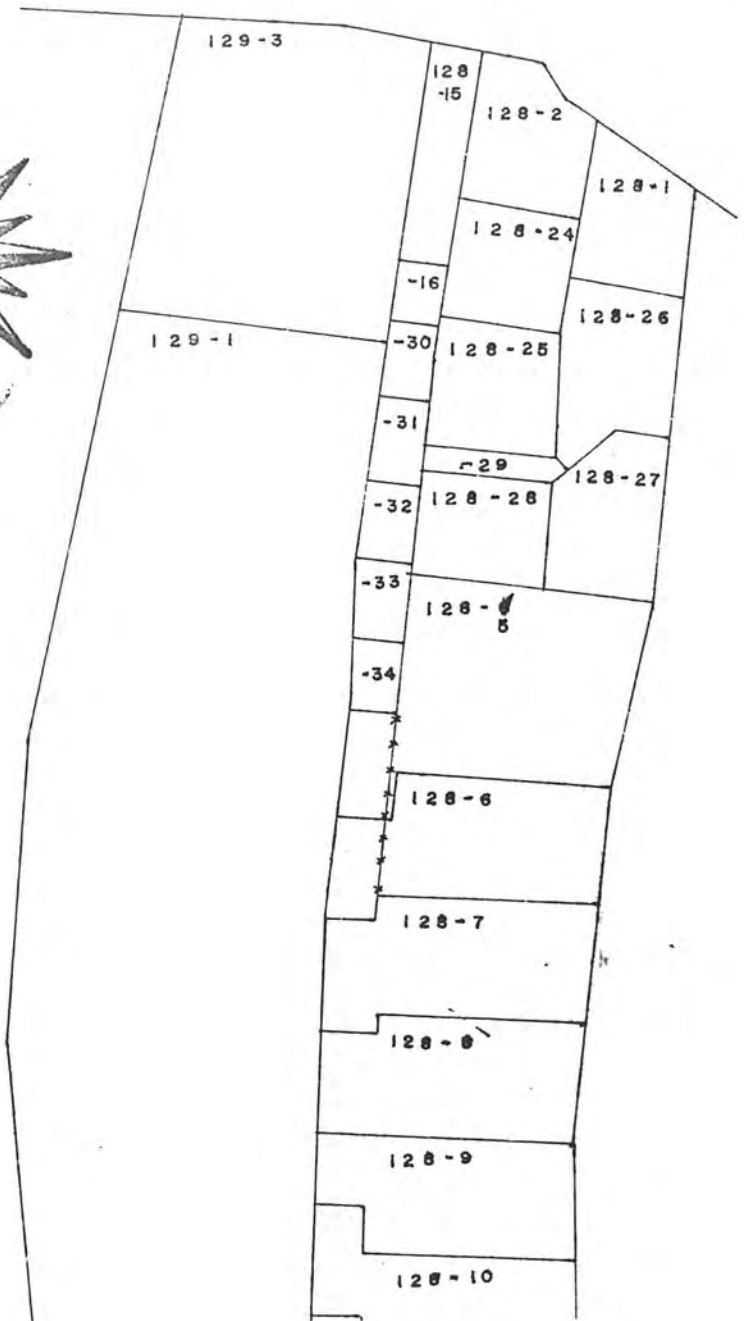

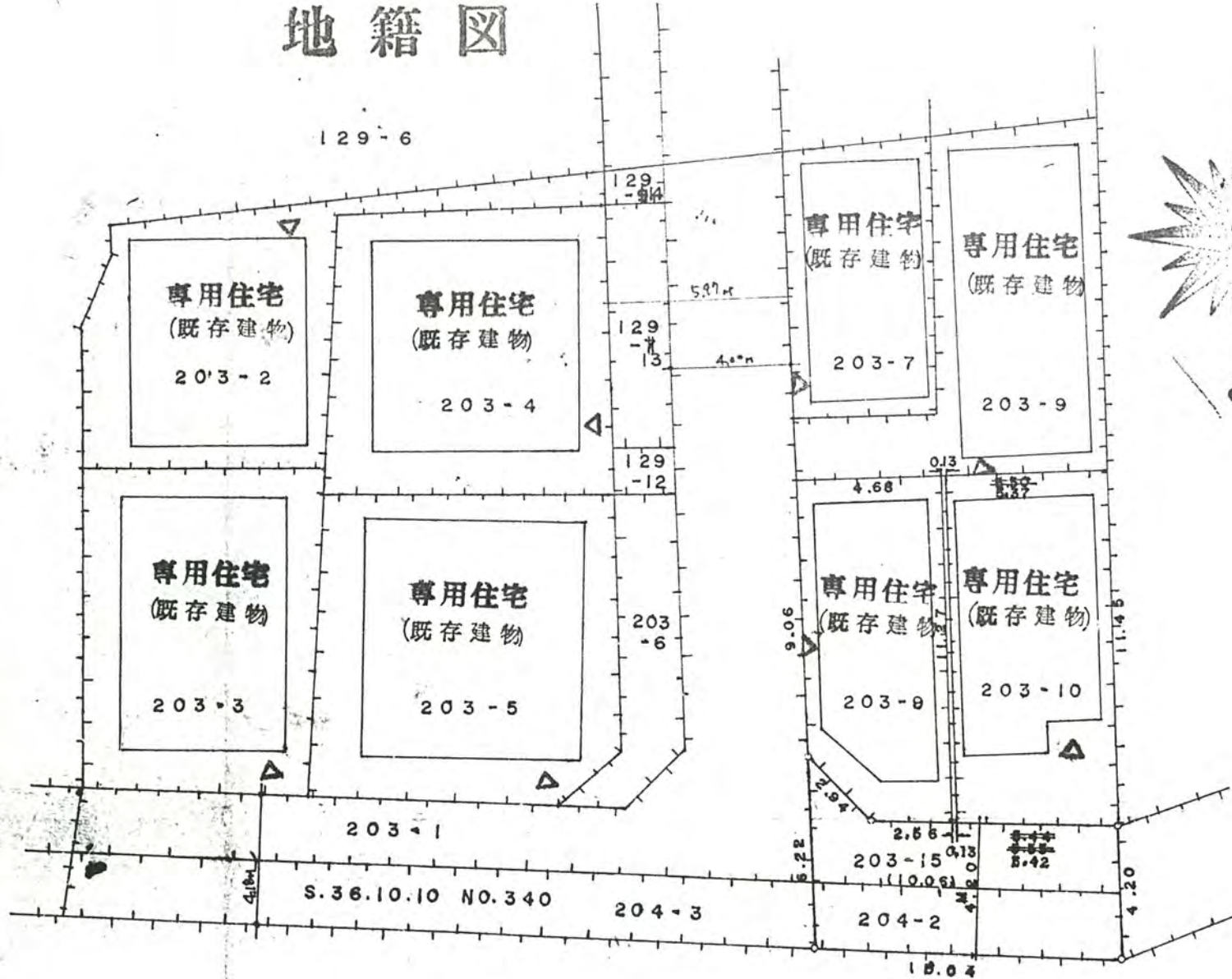
幅員 4.20メートル ・ 延長 10.06メートル ・ 自動車廻転広場

平方メー

縮尺	地籍図
	付近見取図
	構造図

公図写

地籍図



道路断面図