

59年6月18日第12号
幅員4.0m 延長15.52m

道路位置図 (指定・変更・廃止)

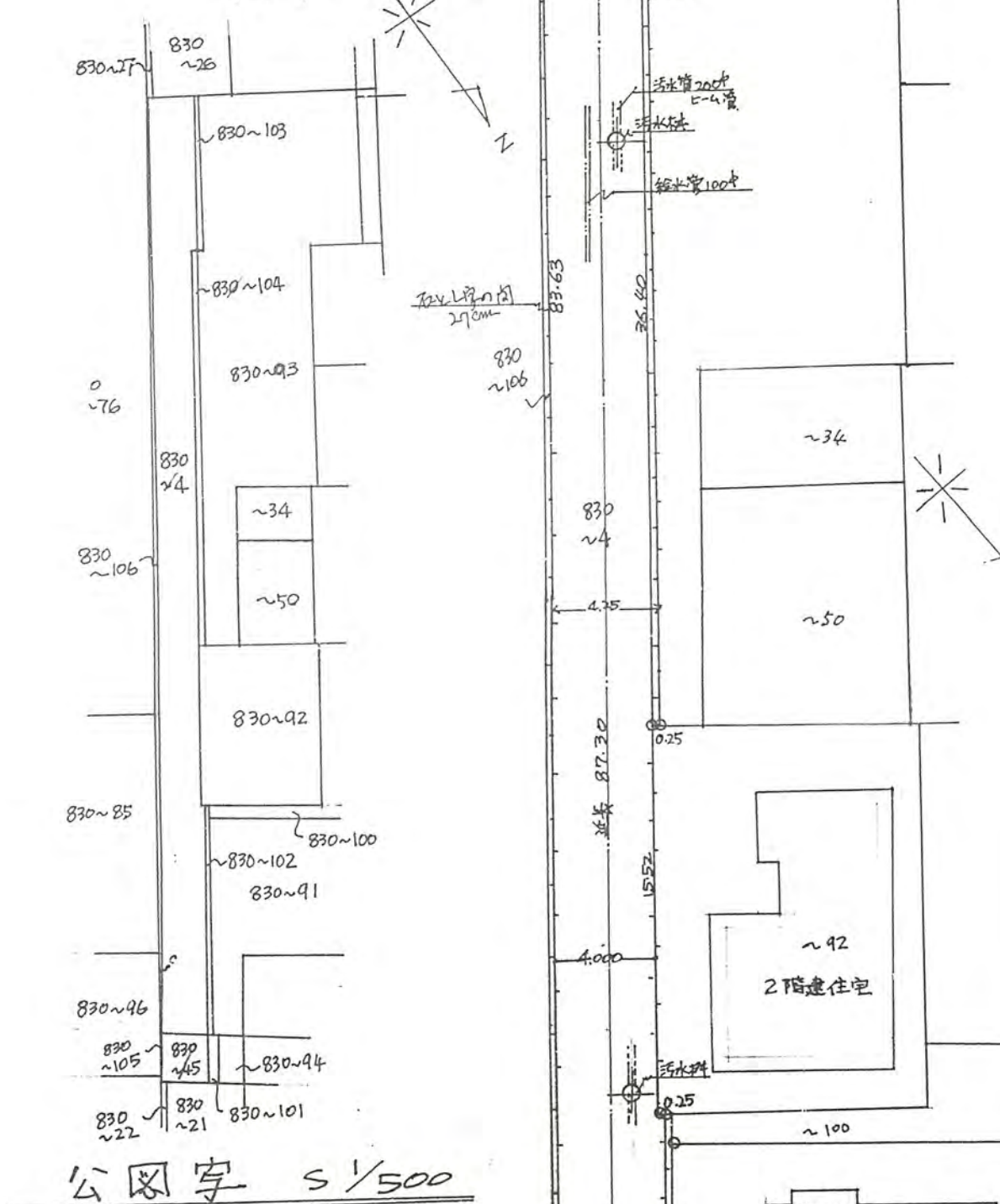
申請に係る土地の地名地番 埼玉県新座市野火止四丁目 830~4, 830~45
830~104

申請に係る道路の幅員、延長及び面積

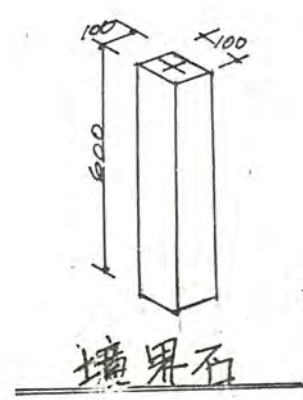
幅員 4.250^m
 4.000^m
利用宅地総面積

メートル・延長 71.178^m
 ~~87.30^m~~
// 15.52^m
平方メートル

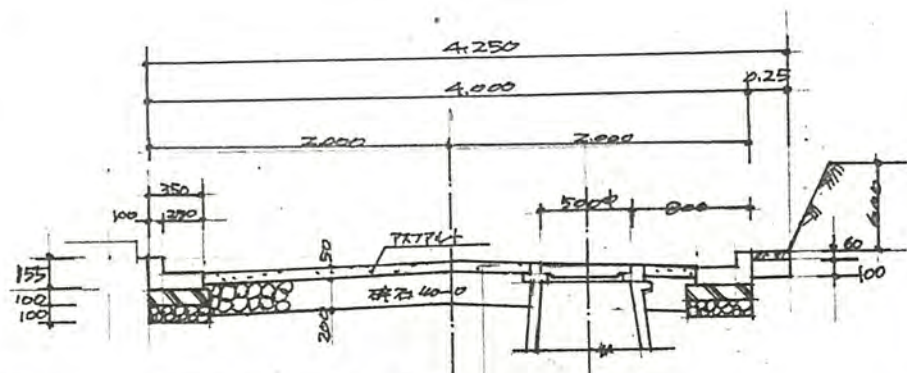
メートル・面積 369.37^m^2
(公簿 59.10^m^2)



公図 縮尺 1/500



境界石



道路構造図 縮尺 1/50



地籍