

60 8/23 11

道路位置図 (指定・変更・廃止)

縮	付近見取図	
	地籍図	1:300
尺	構造図	1:10, 1:30
	公図の写し	1:500

60年8月23日第11号
幅員4.2m 延長33.83m

1、申請に係る土地の地名地番 新座市野寺4丁目407-16, 410-2

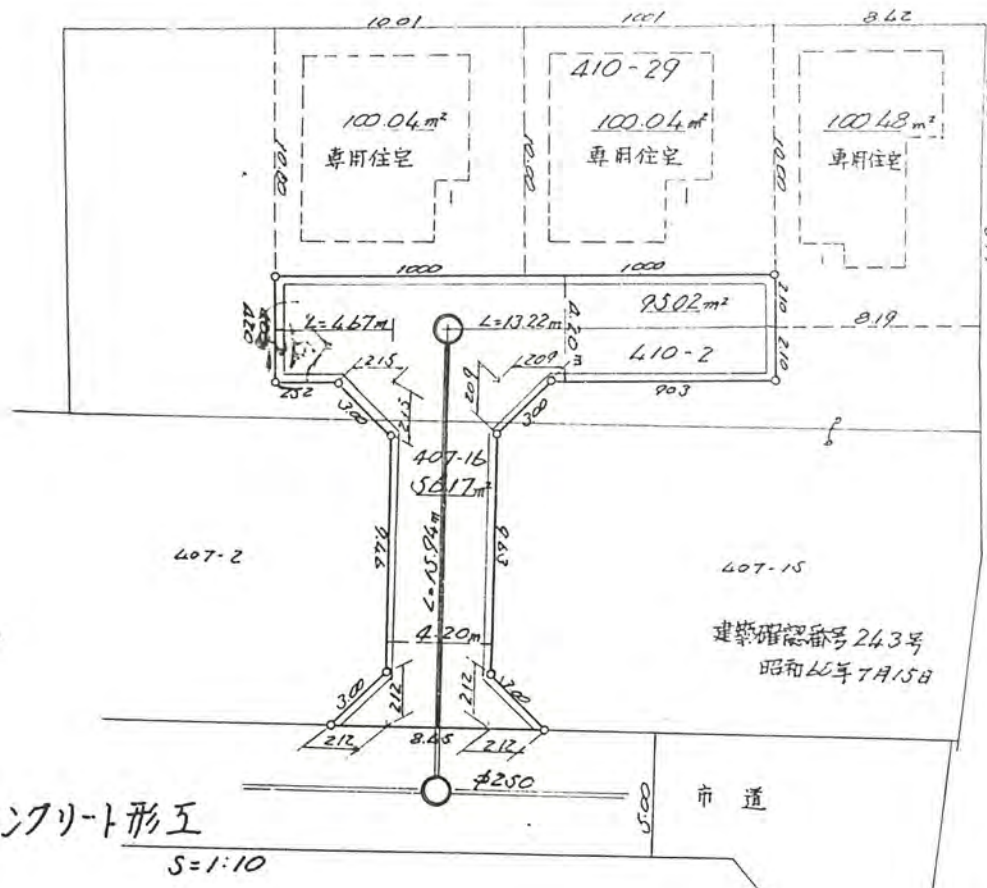
2、申請に係る道路の幅員、延長及び面積

幅員 4.20メートル・延長 33.83メートル・面積 151.19平方メートル

3、利用宅地総面積 300.56平方メートル

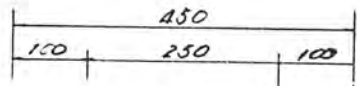
地積図

S=1:300



鉄筋コンクリート形五

S=1:10



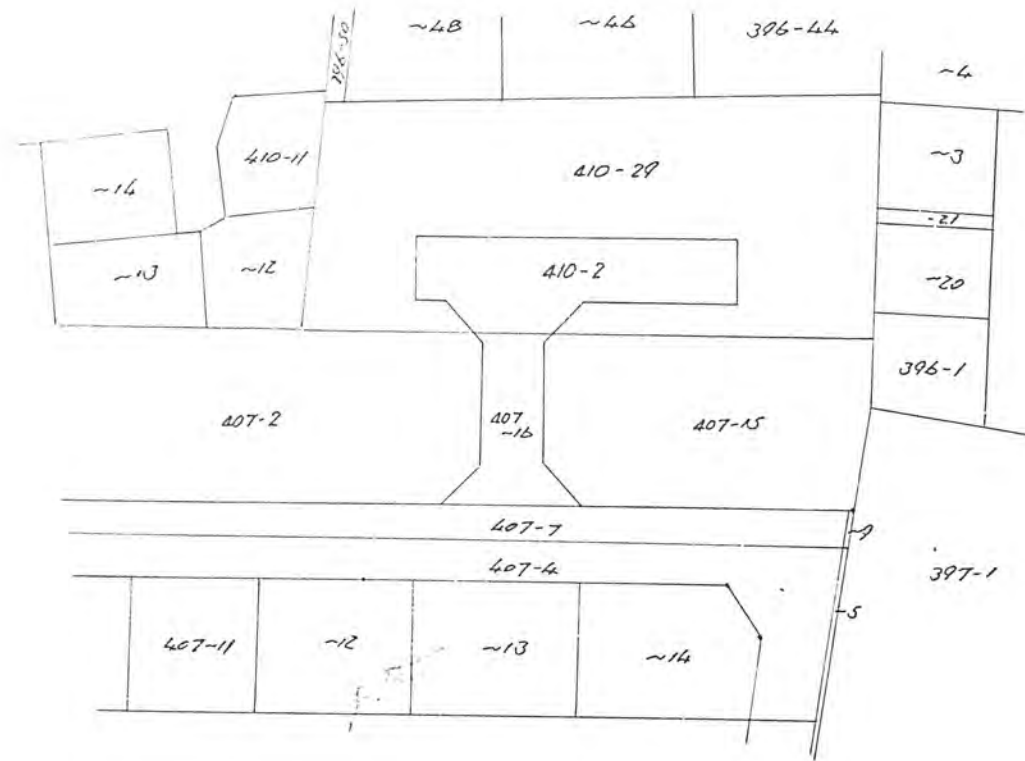
境界石構造図

S=1:10



公図の写し

S=1:500



円形人孔φ900

S=1:30

