

道路位置図 (指定・変更・廃止)

尺	構造図	1:10, 1:30
	公図の写し	1:500

1、申請に係る土地の地名地番 新座市野寺4丁目 399-9400-1. 11. 401-7

60年9月3日第13号
幅員4.2m 延長26.67m

2、申請に係る道路の幅員、延長及び面積

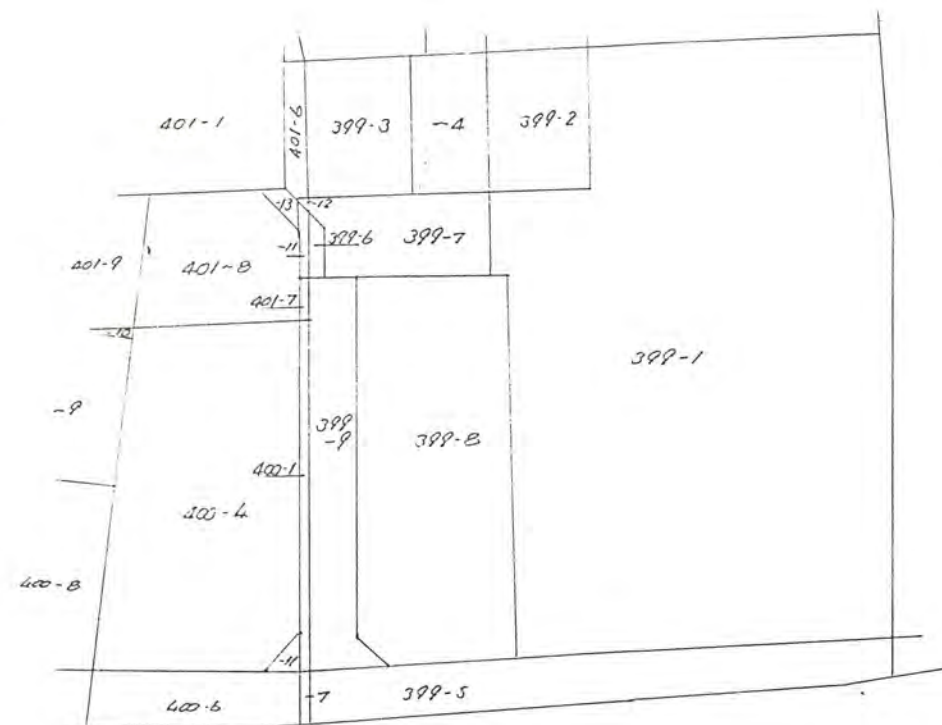
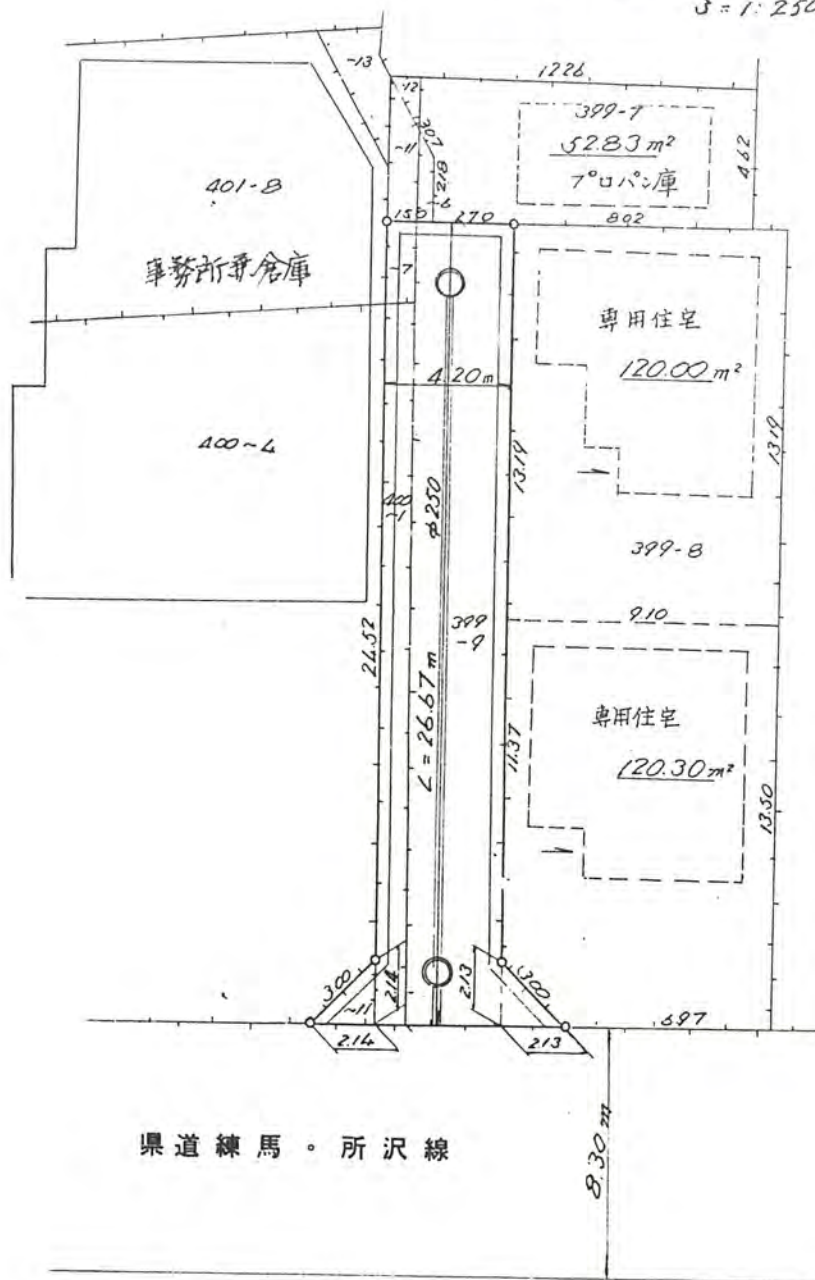
幅員 4.20メートル・延長 26.67メートル・面積 116.67平方メートル

公図の写し

3、利用宅地総面積 293.13平方メートル


地積図

S=1:250



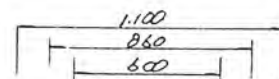
境界石構造図

S=1:10



円形人孔

S=1:30



鉄筋コンクリート形式

S=1:10

